

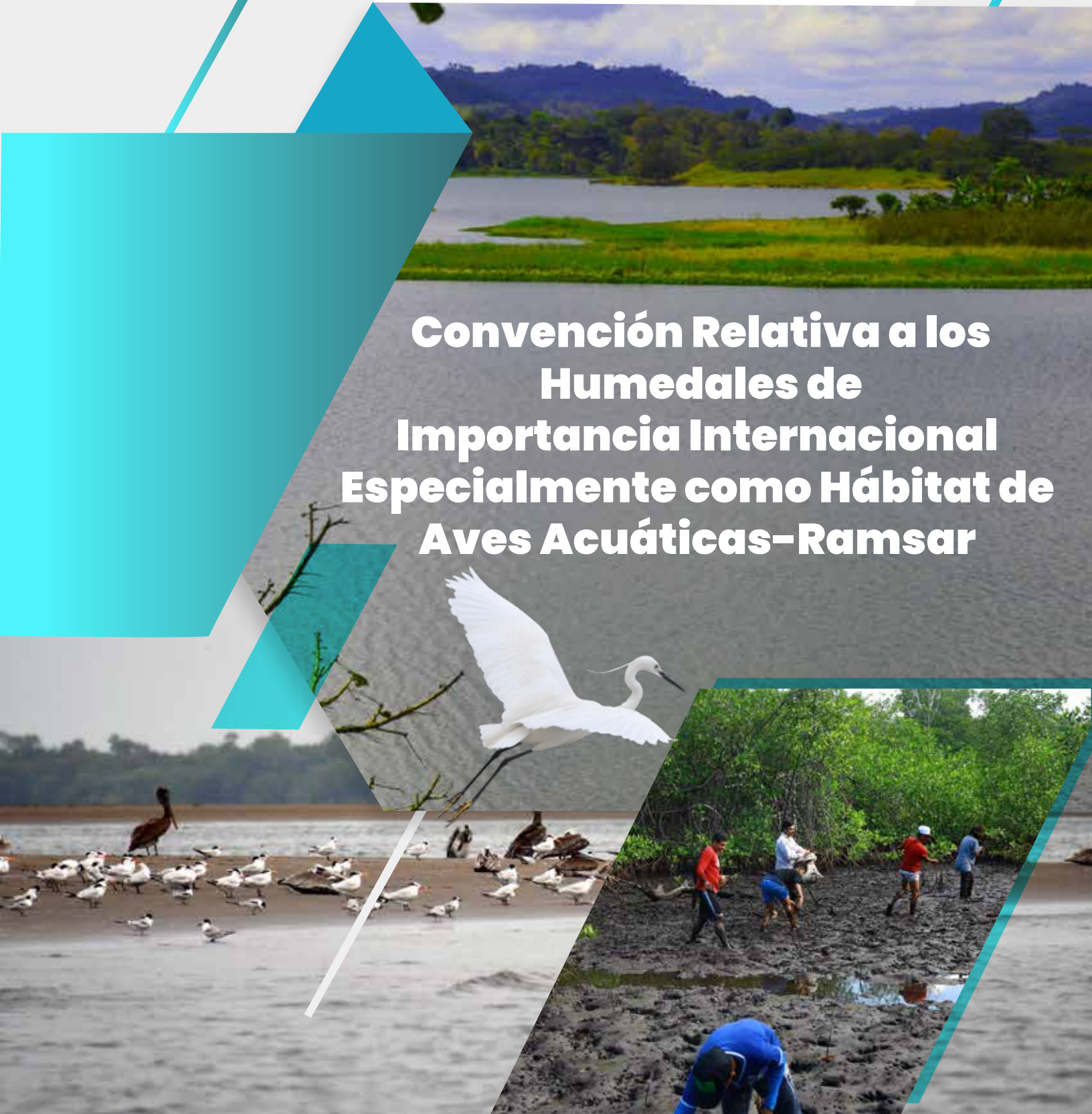


Gobierno de Reconciliación
y Unidad Nacional

El Pueblo, Presidente!

MARENA
Ministerio del Ambiente
y los Recursos Naturales

Convención Relativa a los Humedales de Importancia Internacional Especialmente como Hábitat de Aves Acuáticas-Ramsar





La Convención sobre los Humedales (Ramsar, Irán, 1971) es un tratado intergubernamental cuya misión es “la conservación y el uso racional de los humedales mediante acciones locales, regionales y nacionales y gracias a la cooperación internacional, como contribución al logro de un desarrollo sostenible en todo el mundo”.

El total de naciones adheridas a la Convención como Partes Contratantes es de 172, y el número de humedales de importancia internacional registrados en la convención es de 2,471 con una superficie de 256,192,356 ha.



¿Qué son los humedales?

Tal como define la Convención, en los humedales se incluye una amplia variedad de hábitat tales como pantanos, turberas, llanuras de inundación, ríos y lagos, y áreas costeras tales como marismas, manglares y praderas de pastos marinos, pero también arrecifes de coral y otras áreas marinas cuya profundidad en marea baja no exceda de seis metros, así como humedales artificiales tales como estanques de tratamiento de aguas residuales y embalses.



La Convención Ramsar en Nicaragua

La Convención Ramsar entró en vigor en Nicaragua el 30 de noviembre de 1997.

Nicaragua se adhirió a la convención Ramsar a través del decreto No. 21-96, aprobado el 24 de septiembre de 1996 y publicado en la Gaceta No. 206 del 31 de octubre de 1996.



Humedales de importancia internacional Ramsar de Nicaragua

Nicaragua cuenta con nueve humedales de importancia internacional conocidos como sitios Ramsar con un área total de 406,852 ha.

01 Cayos Miskitos y Franja Costera Inmediata

Número de sitio: 1135
Ubicación: RACCN
Área: 85,000 ha
Coordenadas: 14°22'59"N 82°46'W
Fecha de designación: 08-11-2001



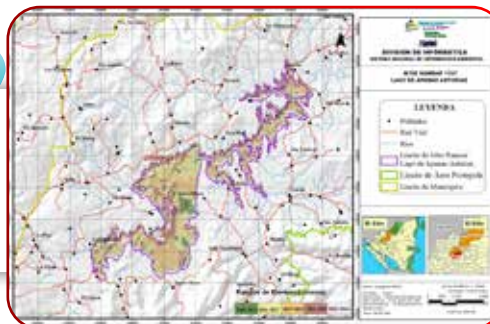
02 Deltas del Estero Real y Llanos de Apacunca

Número de sitio: 1136
Ubicación: Chinandega
Área: 81,700 ha
Coordenadas: 12°52'59"N 87°13'W
Fecha de designación: 08-11-2001



03 Lago de Apanás-Asturias

Número de sitio: 1137
Ubicación: Jinotega
Área: 5,415 ha
Coordenadas: 13°10'N 85°58'W
Fecha de Designación: 08-11-2001



04 Los Guatuzos

Número de sitio: 915
Ubicación: Río San Juan
Área: 43,750 ha
Coordenadas: 11°00'N 84°52'W
Fecha de Designación: 30-07-1997



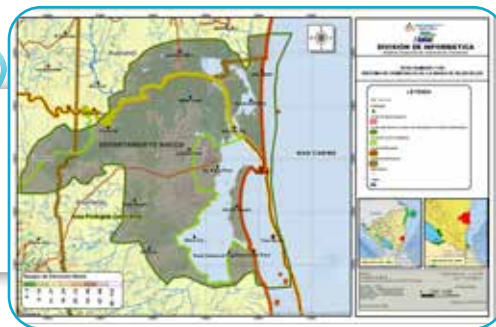
05 Refugio de Vida Silvestre Río San Juan

Número de sitio: 1138
Ubicación: Río San Juan, RACCS
Área: 43,000 ha
Coordenadas: 10°55'59"N 83°40'W
Fecha de Designación: 08-11-2001



06 Sistema de Humedales de la Bahía de Bluefields

Número de sitio: 1139
Ubicación: RACCS
Área: 86,501 ha
Coordenadas: 11°55'N 83°45'W
Fecha de Designación: 08-11-2001



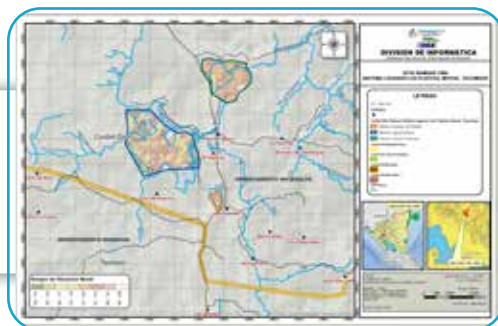
07 Sistema de Humedales de San Miguelito

Número del sitio: 1140
Ubicación: Río San Juan
Área: 43,475 ha
Coordenadas: 11°25'N 84°51'W
Fecha de Designación: 08-11-2001



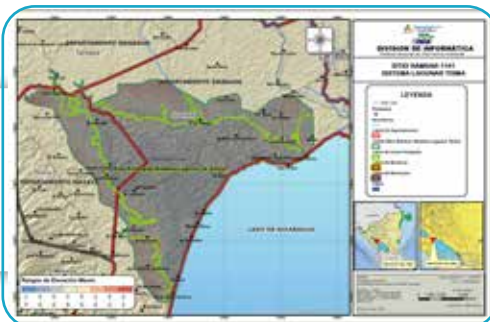
08 Sistema Lacustre Playitas-Moyúa-Tecomapa

Número del sitio: 1980
Ubicación: Matagalpa
Área: 1,161 ha
Coordenadas: 12°35'47"N 86°02'48"W
Fecha de Designación: 29-06-2011



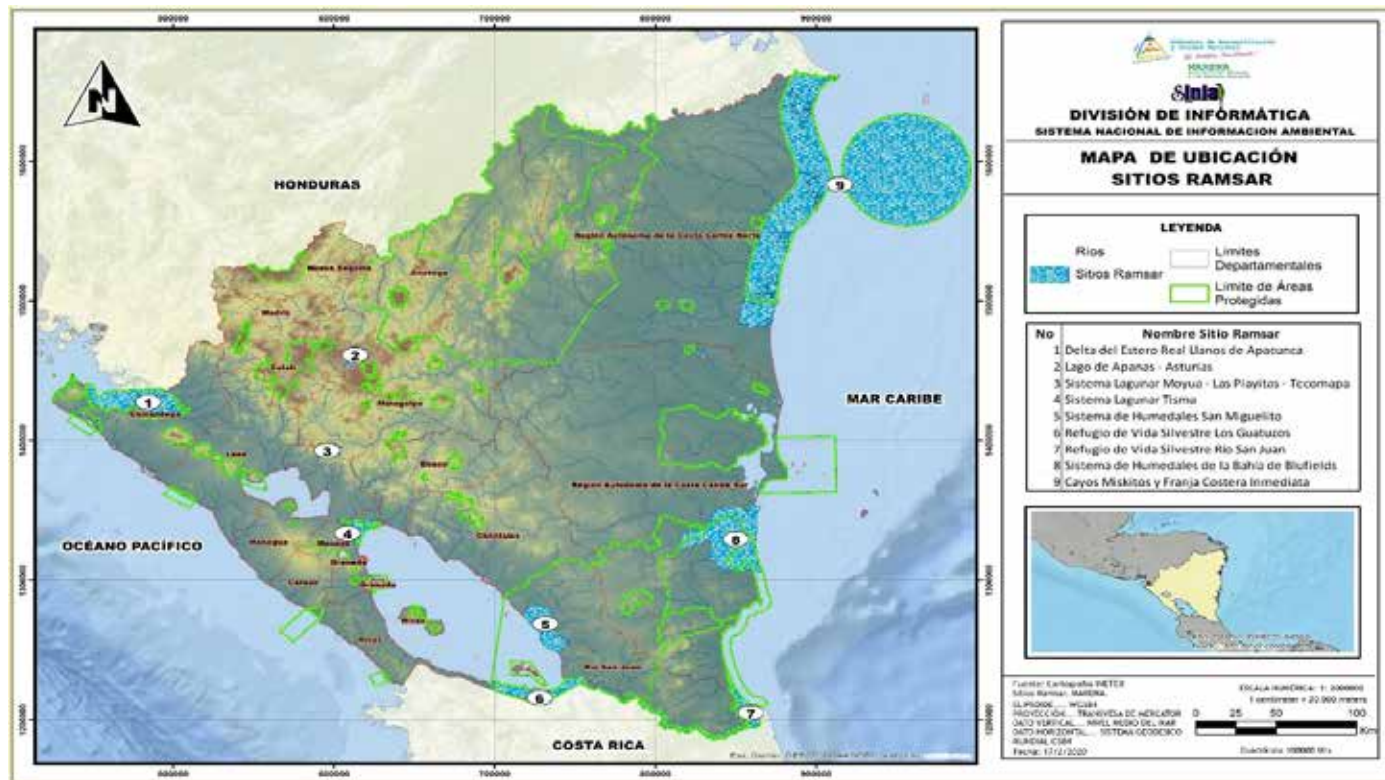
09 Sistema Lagunar de Tisma

Número de sitio: 1141
Ubicación: Granada y Masaya
Área: 16,850 ha
Coordenadas: 12°04'N 85°55'59"W
Fecha de Designación: 08-11-2001





Mapa de Humedales de Nicaragua





Los humedales nos dan muchos beneficios económicos, como por ejemplo:

- 1 Abastecimiento de agua (cantidad y calidad);
- 2 Pesca (más de dos tercios de las capturas mundiales de peces están vinculadas a la salud de las zonas de humedales);
- 3 Agricultura, gracias al mantenimiento de las capas freáticas y a la retención de nutrientes en las llanuras aluviales;
- 4 Madera y otros materiales de construcción;
- 5 Recursos energéticos, como turba y materia vegetal;
- 6 Recursos de vida silvestre;
- 7 Transporte;
- 8 Un amplio espectro de otros productos de humedales, incluidas hierbas medicinales;
- 9 Posibilidades de recreación y turismo.

Además, los humedales poseen atributos especiales como parte del patrimonio cultural de la humanidad – están asociados a creencias religiosas y cosmológicas y a valores espirituales, constituyen una fuente de inspiración estética y artística, aportan información arqueológica sobre el pasado remoto, sirven de refugios de vida silvestre y de base a importantes tradiciones sociales, económicas y culturales locales.

