Gobierno de Reconciliación y Unidad Nacional
El Pueblo, Presidente!

MARENA
Ministerio del Ambiente y los Recursos Naturales

FOREST CARBON PARTNERSHIP FACILITY

ESTRATEGIA NACIONAL PARA LA REDUCCIÓN DE EMISIONES POR DEFORESTACIÓN Y DEGRADACIÓN FORESTAL • (ENDE-REDD+)
NICARAGUA

RACCN

Ayuda Memoria Taller
Consulta del Marco de Gestión Ambiental y Social del
Programa de Reducción de Emisiones (ERPD)

MINISTERIO DEL AMBIENTE Y LOS RECURSOS NATURALES (MARENA)

"PROGRAMA DE REDUCCION DE EMISIONES PARA EL COMBATE AL CAMBIO CLIMÁTICO Y LA POBREZA EN LA COSTA CARIBE, RESERVA DE BIOSFERA BOSAWAS Y RESERVA BIOLOGICA INDIO MAIZ"

Ayuda Memoria

Taller Consulta sobre el Marco de Gestión Ambiental y Social del programa de Reducción de Emisiones (ERPD)

Región Autónoma de la Costa Caribe Norte (RACCN). Septiembre 2019

I. DATOS GENERALES

Fechas: 19 y 20 de septiembre de 2019
Lugar: RACCN (Bilwi, Puerto Cabezas - Casa de Gobierno)
Participantes: Total: 71; jóvenes 15%; Mujeres 32%;
Pueblos originarios y afrodescendientes: 79%

II. INTRODUCCIÓN

El Gobierno de Reconciliación y Unidad Nacional (GRUN) a través del Ministerio del Ambiente y de los Recursos Naturales (MARENA), ha diseñado el Programa de Reducción de Emisiones para el Combate al Cambio Climático y la Pobreza en la Costa Caribe, Reserva de Biosfera BOSAWAS y Reserva Biológica Indio Maíz, que en adelante llamaremos Programa de RE.

El Programa RE, representa una reducción promedio de emisiones de un 14% en comparación con el nivel de referencia neto asociado con una deforestación promedio de 90,844 ha/año y una tasa promedio de acumulación de nuevos bosques de 16.717 ha/año. Se espera que Nicaragua pueda transferir 11 Mt CO2e de estas reducciones de emisiones al Fondo de Carbono.

MARENA en coordinación con los Gobiernos Regionales Autónomos de la Costa Caribe, el Alto Wangki y Bocay y la Secretaría de Desarrollo de la Costa Caribe mediante un diálogo franco han elaborado el Marco de Gestión Ambiental y Social (MGAS), para asegurar una adecuada gestión ambiental y social en la implementación del Programa RE. El MGAS cumple con los Estándares Ambientales y Sociales orientados por el Banco Mundial y cuenta con el respaldo del Marco Legal y normativo del país para su cumplimiento.

El Marco de Gestión ambiental y Social del Programa RE, comprende la Evaluación Ambiental y Social, el Plan de Compromiso Social y Ambiental, Guía para la Gestión de Mano de Obra; Guía para el Manejo integrado de plagas; el Marco de Proceso para restricciones involuntarias de acceso al uso de recursos naturales en áreas naturales protegidas; Guía para el manejo de la Biodiversidad; Guía para Planes de Manejo Forestal; Guía de Planificación para Pueblos Indígenas y Afrodescendientes; Guía para la Protección del Patrimonio Cultural, el Plan de Participación de Partes Interesadas que incluye el Mecanismo de Retroalimentación y Atención a Quejas.

El documento del MGAS, se sometió a consulta con las partes involucradas, que abarcan, los Gobiernos Territoriales Indígenas, Autoridades Regionales, Sociedad civil Organizada, Regentes Forestales, productores, universidades, mujeres organizadas. Se presenta la Ayuda Memoria de Taller efectuado en la RACCN.

III. OBJETIVO GENERAL

- Dar a conocer los riegos e impactos sociales y ambientales, previstos en la implementación de las actividades del Programa RE, así como las medidas de mitigación que evitarán estos riesgos e impactos o disminuirán sus efectos.

- Efectuar proceso de consulta del MGAS y sus instrumentos/Planes, para mejorar el análisis de los riesgos e impactos y sus medidas de mitigación.

- Cumplir de cara al Consentimiento Libre, Previo e Informado para el Programa de Reducción de Emisiones (ERPD) ante los pueblos originarios y afrodescendientes.

- Avanzar en la consulta sobre el Plan de Distribución de Beneficios del Programa RE.

IV. RESULTADOS

- ✓ Las partes interesadas o protagonistas del Programa RE, han participado activamente en el análisis de los riesgos e impactos previstos y derivados del Programa.

- ✓ Obtenida respuesta de los pueblos originarios y afrodescendientes sobre el Consentimiento Previo Libre e Informado en relación al Marco de Gestión Ambiental.

- ✓ Las partes interesadas o protagonistas del Programa conocen el Plan de Distribución de Beneficios y expresan sus consideraciones sobre el mismo.

V. METODOLOGIA

Este taller de consulta regional del MGAS fue realizado en la sala de reunión del Consejo Regional de la ciudad de Bilwí, su contenido fue desarrollado en 2 días, tomando en cuenta que las temáticas abordadas contenían abundante información, que si bien es cierto no es desconocida, pero que requirieron de tiempo prudencial para ser discutidas y analizadas.

La metodología implico hacer llegar junto a la invitación con 5 días de anticipación, un resumen de 2 páginas a manera de guía sobre los contenidos de los diferentes instrumentos del Marco de Gestión Ambiental y Social.

Ya, en el desarrollo de la actividad se realizaron exposiciones con contenido visual y sencillo para cada temática y se presentaron en power point, se organizaron 5 grupos

de trabajo, contando con una guía para orientar la discusión hacia los temas centrales de los instrumentos.

El primer día se dedicó principalmente a realizar y compartir de manera general 3 presentaciones, iniciando con el contexto actual del ERPD, luego el Mecanismo MGAS y sus instrumentos anexos, y por último el Mecanismo de Retroalimentación y Atención a Quejas; por la tarde del primer día se inició con los trabajos de grupo atendiendo y analizando los instrumentos que tienen que ver con la parte social del MGAS.

El segundo día se inició con la plenaria del trabajo desarrollado el día anterior, una vez culminado, se continuo en desarrollar en los trabajos de grupos, todos los instrumentos que tienen que ver con la parte ambiental del MGAS. Cada grupo se organizó teniendo un relator y moderador, esto con el fin de cumplir con CLPI y así obtener recomendaciones e insumos de los protagonistas sobre el análisis y las medidas de mitigación.

Para desarrollar el trabajo grupal los participantes fueron organizados en 5 grupos de trabajo de acuerdo a su ubicación territorial:

1) Grupo GTI, sector Waspám + Universidad BICU.
2) Grupo GTI, sector Bilwí + Universidad URACCAN.
3) Grupo GTI, sector Minero + Universidad sector minas.
4) Grupo de Alcaldías, organizaciones de la sociedad civil, Organizaciones de mujeres y comunicadores
5) Grupo de Instituciones de Gobierno Regional y Central

5.1. AGENDA DESARROLLADA

La presentación de la agenda fue realizada por la **Cra. Nytzae Dixon**, Coordinadora Técnica SERENA GRACCN, y la agenda desarrollada en los días se presenta a continuación.

Horario	**Tema**	
Dia 1		
08:30-9:00 am	Registro, Saludo e Invocación	Todos
	Presentación agenda del evento	Nytzae Dixon
	Palabras de bienvenida	Carlos Alemán
09:00-10:00 am	Presentación 1: **Contexto del ERPD.**	Hanzel Zuniga
10:00 AM	Atención al simulacro nacional	Todos
10:20-11:20 am	Presentación 2: **Marco de Gestión Ambiental y**	Miguel Dávila

Horario	**Tema**	
Dia 1		
	Social/Estándares Ambientales y Sociales (Impactos Sociales Impactos Ambientales)	
11:20-12:30 m	Presentación 3: **Mecanismo de Retroalimentación y Quejas**	Amilcar Padilla
12:30-01:30pm	Almuerzo	Todos
01:30-01:40pm	Organización de Grupos de trabajo	Hanzel Zuniga
01:40-04:00pm	Trabajo de grupo: Aspectos Sociales	Todos
Día 2		
08:30-10:00pm	Plenaria sobre aspectos sociales	Todos
10:00-12:30 m	Trabajo de grupo: Aspectos Ambientales	Todos
12:30-01:30pm	Almuerzo	Todos
01:30-03:00pm	Plenaria sobre aspectos ambientales	Todos
03:30-04:00pm	Conclusiones y evaluación	

PARTICIPANTES

En la consulta se tuvo la participación de la representación de todos los municipios de la RACCN, entre ellos líderes de los GTI y líderes comunales, autoridades regionales, la representación de las instituciones del estado como el INAFOR, MARENA SETAB, las Unidades Ambientales de las alcaldías Municipales, Ejército Nacional, Policía Nacional y miembros de la Sociedad Civil como AMICA, CEDEHCA, FADCANIC, Universidades Regionales(BICU, URACCAN, Martin Lutero)Organización de Mujeres Indígenas, Cooperativas de Madereras Artesanales y comunicadores de medios televisivos y radiales.

Protagonistas

Total:71 Hombres: 48 Mujeres:23; jóvenes 11
Indígenas:56 Mestizos: 15

GTI	**Organización Sociedad civil**	**Gobierno Municipal**	**Gobierno Regional**	**Institu-ciones**	**Comunica-dores**	**Total**
23	**19**	**5**	**14**	**7**	**3**	**71**

VI. DESARROLLO DE LA ACTIVIDAD

Palabras de invocación:
Palabras Introductorias
Ing. Nytzae Dixon Webb, Coordinadora Técnica SERENA GRACCN.

"Los hemos convocado para iniciar un proceso de consulta de partes interesadas, los actores vinculados a toda la temática ambiental y Forestal. Hoy vamos a consultar un instrumento que se llama Marco de Gestión Ambiental y Social, en dónde están definidas todas las salvaguardas, análisis que se han hecho en el Marco del Programa de Reducción de Emisiones para la Costa Caribe.

Tenemos una delegación de los compañeros del MARENA central que nos van a apoyar con la facilitación de esta consulta y tenemos un buzón, para que todos los que quieran poner algún planteamiento algún comentario o queja, siéntanse libre de preguntar cualquier cosa cualquier duda que tengas durante las presentaciones.

El objetivo es consultar y darle información de primera, sobre todo lo que estamos haciendo en el marco del Programa de Reducción de Emisiones. Le pido a nuestro coordinador de Gobierno Cro. Carlos Alemán, que nos de las palabras de apertura y bienvenida al evento.

Palabras de Bienvenida, Cro. Coordinador de Gobierno Msc. Carlos Alemán Cunningham.
Muy buenos días a todas y todos, un saludo a la presidenta del Consejo Regional Emilce Vanegas, a la alcaldesa de Prinzapolka los representantes de los territorios indígenas los representantes de MARENA, de la Universidades, organizaciones sociales que están aquí en el Caribe Norte.

Llevamos un poco más de 10 años construyendo una propuesta que pueda ser viable para la implementación en el Caribe Norte que nos garantice darle valor al Bosque y que nos cambie el chip de la idea que teníamos que el bosque servía únicamente para aprovecharlo y no lo cuidábamos cuando estaba en pie, en base a eso posterior al huracán Félix empezamos juntos con el Ministerio del Ambiente a construir un proceso que pudiera articular esta lógica que por tradición los territorios indígenas han preservado los bosques, en donde queda bosque en el caribe de Nicaragua es donde hay territorios indígenas.

Hay una coherencia en términos de lo que han hecho tradicionalmente los territorios, después fuimos incorporando a las demás instituciones que existen para poder construir propuesta que nos ayude a nosotros a garantizar que existan bosques en Nicaragua y que estos bosques tienen un alto valor. Entonces, si tenemos una lógica de trabajo, tenemos un marco jurídico con el cual se logró construir la Estrategia Nacional de Deforestación Evitada (ENDE-REDD+), después el ERPD que son los Instrumentos de este proyecto, que fue presentado a través del Estado al Banco Mundial en Washington y hace como un mes fue aprobado para que se pueda implementar a partir del próximo año aquí en Nicaragua.

Considerando los elementos que tiene el BM en temas de Salvaguardas para Pueblos Indígenas y las Salvaguardas Ambientales y Sociales, la idea es, que en este periodo junto con el MARENA podamos ir construyendo esos elementos que garanticen el establecimiento de este marco jurídico con el cual se va a implementar este proceso, que es fundamental, porque si tenemos recursos para darle a las comunidades para que conserven el bosque, va a ser como un incentivo por algo que normalmente han hecho de manera tradicional y que es parte de su cosmovisión.

Que las mismas comunidades vayan cambiando el elemento interno de garantizar que no vaya aumentando la frontera agrícola, por supuesto también hay que ir trabajando con los diferentes sectores, además que con la Secretaria de Producción con su oficina en Siuna, empezamos un dialogo con la Asociación de Ganaderos y productores, con los cuales hemos ido también trabajando en la necesidad de construir un plan, que vaya a disminuir el esfuerzo que están haciendo sobre el bosque en términos de avance de la frontera agrícola o por el cambio de uso de suelo que son los elementos en los cuales se ha basado en los últimos 50 años la disminución de área boscosa en Nicaragua.

La idea es que con el conocimiento de los territorios con los cuales han estado con nosotros en los últimos 10 años, los mismos representantes, aunque hay otros nuevos que se han ido incorporando, pero por lo menos ya tenemos los mecanismos de coordinación la idea es que podamos ir trabajando todos los días para que esto pueda ser posible aquí en el Caribe.

Y lo último que se estableció por parte del gobierno que este programa se vaya implementar únicamente aquí en el caribe tanto en el norte como en el sur y la idea es que nosotros estemos preparados y vayamos con todo los elementos y poder garantizar que este programa se pueda implementar, se necesita mucha información no solo en términos de conciencia y conocimiento, hace falta trabajo técnico en la preparación del personal de recursos humanos que va a garantizar que estos procesos sean viables para hacer importante terminar todos los instrumentos con los cuales se están implementando este programa.

Entonces queremos darle la bienvenida a todos para que podamos tener el cumplimiento de este objetivo y que son fundamentales para la implementación de este programa muchas gracias y buenos días.

Presentación 1. Contexto del ERPD, Ing. Hanzel Zuniga Osorno, SERENA/GRACCN. Presentación Contexto.ppt

Intervenciones de la Plenaria a la presentación 1.

Ing. Helen Maradiaga, Sociedad Civil, BICU, Puerto Cabezas:

Bueno, muy interesante lo que acaba de exponer el profesor, pero la preocupación de todos nosotros es, ¿qué se está haciendo en estos momentos para reducir lo que es la deforestación? pues es uno de los grandes lugares que se va a trabajar es BOSAWAS y que sabemos muy bien que es lo que está pasando ahorita en esa reserva.

¿Estamos hablando de un periodo de vida del proyecto de 2019-2024, pero digo vamos a trabajar? porque preocupación también para las Universidades es todo lo que está pasando alrededor de los bosques en la Costa Atlántica,

Mi otra pregunta es: ¿Qué actividades o qué estrategia se están implementando para contribuir a que se reduzca la deforestación?, pues también sabemos que en gran parte que cuando nosotros viajamos de las minas para acá vemos los grandes incendios forestales, que también han causado problemas en el bosque. ¿Entonces qué actividades o que estrategias se están implementándose ahorita?, sabemos que los gobiernos territoriales también juegan un papel muy importante en esta situación para ir reduciendo un poco todo lo que está causando este problema Gracias.

Donald Ingram, técnico GTI LI LAMNI: Muy buenos días el ingeniero Hanzel, se refirió más en el aspecto de antecedentes del proyecto y la cantidad de toneladas de carbono que está comprometiendo al fondo cooperativo, pero talvez me hubiera gustado que hubiera presentado las políticas de salvaguarda tanto del Banco Mundial, así como de lo que es el sistema REDD+ para qué tal vez los territorios o los presidentes entendieran mejor lo que tiene que ver con el marco de gestión ambiental.

Sergio Larios Torres, técnico SEPROD/GRACCN Las Minas: Buenos días a todos, la verdad que tenemos un compromiso y un reto grandísimo lo decía nuestro coordinador de gobierno y la verdad es que tenemos que jugar y trabajar todos juntos en este proceso.

Porque muchas veces los programas y proyectos se trabajan y quedan ahí en los territorios y no les damos seguimiento, es un problema serio, la parte de este proyecto se entrelaza con otros proyectos que se están manejando y que se van a manejar en la Costa Caribe y gracias siempre al apoyo del Banco Mundial en la parte fiduciaria y a nuestro Gobierno de Reconciliación y Unidad Nacional, que he estado muy preocupado en ese aspecto.

Es cierto que hay responsabilidades grandísimas con los territorios y creo que más adelante lo vamos a ver, pero la preocupación radica más desde las autoridades en la parte de Salvaguardas y yo creo que ahí tenemos que jugar un papel muy importante los gobiernos territoriales en cada uno de los territorios que van a ser beneficiados y también afectados por este proyecto, entonces, la pregunta queda ahí a como decía el compañero de que lo revisemos bien y cuál sería nuestra responsabilidad en la parte de salvaguarda de este gran proyecto que se está impulsando nuestras autoridades, muchas gracias.

Ing. Nytzae Dixon Webb, Coordinadora Técnica SERENA GRACCN: En respuesta de las Inquietudes, todos aquí los de la región, sabemos el problema que tenemos con BOSAWAS, estamos consciente de ello, conocemos el problema desde el aspecto general, hay deforestación y degradación. Pero no sabemos cuánto, no sabemos específicamente en donde, sus causas, y a través de la ENDE nos ha permitido desarrollar los estudios científico técnico que nos dan los elementos y criterios técnicos necesarios para definir las acciones de respuesta.

Está el análisis de causas de la deforestación; el análisis de tenencia de la tierra, que es importante porque tenemos que conocer quiénes están en la reserva BOSAWAS y en qué condiciones están y también hemos hecho un análisis de nuestro marco legal, hay cosas que debemos mejorar en este marco legal, por lo que tenemos que analizarlo, entonces todas estas acciones son vinculantes como reducir la deforestación en BOSAWAS y en Indio Maíz.

No es que estamos en cero y es por eso que nosotros con esos análisis, le dijimos al fondo Cooperativo del Carbono, que Nicaragua tiene la capacidad de reducir 11 millones de toneladas. Si no hubiéramos hecho nada, no supiéramos cómo estamos comprometimos esa cantidad debido a que sabemos por dónde estamos.

Necesitamos una radiografía de lo que tenemos realmente y eso es lo que nos ha permitido la ENDE-REDD+. Sumado a esto también quiero compartir con ustedes que se van a desarrollar otros sub proyectos que van a apoyar las metas del país para reducir esos 11 millones de toneladas de carbono, como es el caso del proyecto Bioclima. Ya nosotros estuvimos con los compañeros del territorio de Sauni As, Sauni Bas.

Hace como una semana atrás con el acompañamiento de la FAO se hizo la visita a la reserva de BOSAWAS, en la Comunidad de Españolina, en todas esas áreas tenemos problemas, el proyecto de Bioclima también nos va a permitir hacer es complementariedad de lo que queremos hacer con ERPD y otros proyectos que vayan surgiendo.

Lo que queremos nosotros es reducir deforestación, pero es una responsabilidad de todos los que estamos aquí, de los territorios, las instituciones, las Organizaciones civiles, las Universidades es un esfuerzo de todo, entonces y los que decía el Cro. Donald lo vamos a ver más adelante todos los estándares Ambientales Salvaguarda y todos eso.

Aurelia Patterson, GTI TUAHKA: Estos tema alegra pero también nos entristece porque estamos hablando desde que nació la autonomía hace 40 años creo y realmente hace falta que el conjunto de la dirigencia en la región, territorio, Consejo Regional, Gobierno Regional todo los que somos autoridades en la Región podamos esforzarnos más para dar una realidad de lo que queremos y no dejarlo mucho en proyecto, ni en página que a veces nos da miedo decir la verdad para que no nos financian, pero no, yo creo que la gente que hacen el financiamiento son sabios, saben nuestras condiciones y por eso lo dan que a esos esfuerzos que hacen los donantes también le demos una salida positiva.

Muchas veces miramos todo lo que es alrededor pero adentro en la montaña al centro no hemos hecho, yo no creo que se hayan hecho realmente una investigación exhaustiva, como debería de ser, deberíamos de trabajar en varios

aspectos también, un aspecto es el desempleo en la región, revisar un poco de eso y cómo motivamos que la gente en vez de despalar mucho o hasta lo que no son forestales se vuelven forestales porque no tienen tal vez algún trabajo, yo he visto muchos profesionales que en vez de desempeñar otro cargos prefieren sacar madera pero tampoco le podemos quitar el derecho de comer.

Yo estoy más preocupada y más triste porque tanto que he hablado en mi vida, siempre el cambio que queremos ver los pueblos indígenas en la Costa, hoy cuando se dice pueblo Indígenas o territorios indígenas y me preguntó cuál territorio indígena, si estamos invadido de colonos estamos lleno, estamos siendo desplazado. Nosotros tenemos comunidad cerrada, las puertas de las iglesias, fueron desplazadas total y completamente. Está siendo ocupado hasta por amarrar las bestias y dónde eran la escuela como es el caso de la comunidad de Calmata, por decir un ejemplo.

Y ustedes puedan ir a verificar hacer las inspecciones, ahí el único río limpio era Río Azul, porque Bonanza ya contamino durante tantos años con cianuro, cal, y con todo lo que eso significa, ahora aparentemente no tiene lo mismo colores, pero las aguas negras de Bonanza también me pregunto ¿quién lo ha inspeccionado? que pare de pasar por el Río Bambana y el Tunky, hoy en día ya no tenemos vegas en los ríos para producir nuestra cosechas dado que ya son potreros invadidos y a consecuencia de ello se está secando estos ríos.

Yo no sé Rosita en unos 5 a 10 años de donde va a sacar agua para vivir, porque la agüita que teníamos de agua potable (ojo de agua) ya solo es una charca.

Nosotros los indígenas antes decíamos con orgullo que éramos los mejores ambientalistas, porque no usábamos ni siquiera fertilizante en nuestras tierras, que eran vírgenes. Hoy no podemos hablar de igual e inclusive hay tantas enfermedades, que no había antes en las comunidades indígenas, entonces me alegra, por un lado, porque este proyecto de una u otra manera beneficia, pero la esencia fundamental, las raíces, se está muriendo y ustedes lo saben, lo sabe la tierra indígena o territorio indígena, hoy está llamando y clamando emergencia porque no estamos viviendo normal como los años anteriores. Entonces habríamos de ver, este tema de forma general porque no ves la parte humana de quiénes viven allí. ¿Cómo van a ver solo los árboles, los carbonos y todo lo que hablamos de la parte humana o espiritual?

Pero ¿quienes creen que van a morir primero, los mismos indígenas que no usamos aire acondicionado que no usamos abanico? entonces hay que valorar a la humanidad que viven en esos territorios y en su entorno, que en este caso serían sus naturalezas, que ya no existe, pero si hay que resembrar o cuidar la regeneración que viene hay que hacerlo de verdad, ustedes mismos decían ¿porque tantos talleres? con todo eso que tanto hiciéramos un 60, 70% de verdad tuviéramos también un buen avance.

Pero Dios quiera que pueda lograrse, aunque sea en un contexto o en otro contexto, el proyecto considero que es muy bueno, pero hay que realmente aterrizarlo a la verdad en la condición sobre todo en salvar a la humanidad. No crean que estoy hablando por vieja que me va a atacar más rápido, pero la cuestión a todos nos va a afectar a los niños a los adultos, hoy ya sentimos esa consecuencia de calor que hace en la Costa Caribe nunca visto en la vida, hoy es más caliente quizás que Managua, porque en Managua ya creció árbol hay bonitos árboles en todo Managua, que aquí ni eso hacemos, entonces tengamos en mente integrarlo en esta lucha.

Yo sé que es buena la lucha, yo sé que es buena la propuesta yo sé que son buenos los proyectos de la ENDE, pero hay que ir buscándole más cosas que meterle sin olvidar en la vida humana en la verdad. Muchas gracias.

Nubia Hammer – sociedad civil (AMICA): Muy buenos días a todos y todas, represento a la Asociación de mujeres indígenas de la Costa Atlántica (AMICA) tenemos más de 26 años trabajando con las mujeres en las comunidades indígenas. Pues la zona donde actualmente estamos trabajando están en riesgo, como por ejemplo la zona de Llano Norte y podemos decir que todas las zonas indígenas están en riesgo, pero nuestro accionar es, en los territorios de Wanki Tui Tasba Raya, Tui Waupasa y Tui Yahbra y en donde estamos poniendo nuestro esfuerzo que territorios en los Municipios de Waspám y de Puerto Cabezas.

Yo más que todo quisiera enfocarme a los GTI, a los responsables, verdaderamente los proyectos tienen un punto de entrada y un punto de salida, se van y quiero caer en los años 80 cuando apenas teníamos 15 años 14 años cuando se daban las destrucciones de los bosques de pino y dónde de una u otra manera cooperábamos como joven adolescente para la reforestación de los daños que sufrían. En su momento no había grandes proyectos que financiará estas actividades y ahí estamos e íbamos una a una tratando de proteger a los árboles en pie.

Como AMICA nosotras de los estudios realizados, hemos sacado algunas normas que lo hemos elaborado con las comunidades en donde tenemos nuestras acciones, yo podría decir, no sé si Fresly del GTI Tui Yahbra está por aquí pero bueno, pues este es un ejemplo en el territorio tanto del norte y sur de Bilwí en donde hicimos estos estudios, elaboramos normas de protección al medio ambiente del territorio indígena y fueron aprobado en su seno el Consejo Regional, esas documentaciones, están aquí y que son el trabajo y la opinión de las mujeres, las mujeres más sencillas, las mujeres indígenas. Pero si hemos visto que no se ha dado la publicación o el seguimiento de

llevar esas normas como, por ejemplo, en cuanto como debemos hacer uso de los recursos naturales.

Espacio en atención al simulacro nacional – Participan todos, atendiendo orientación

Nubia Hammer, continuación….
Pero bueno, me quitaron la inspiración, quiero dejar bien claro que los pueblos indígenas desde los tiempos de nuestros ancestros no requerían participar en grandes talleres para adquirir conocimientos, porque nosotros hemos heredado, nos han heredado la manera de cómo proteger nuestros recursos y nos educaron de qué manera uno puede beneficiar de nuestros recursos.

Cuando vienen los grandes proyectos no estamos en contra, pero siempre los proyectos tienen que ver el pro y el contra respecto a la realidad, que los beneficios sean más, que lo que vamos a perder porque yo voy a decir esto en los tiempos de mis abuelos, se daba los cortes de los árboles forestales manualmente, hoy la ciencia con toda su tecnología nos ha destruido, mis ancestros no eran grandes ingenieros pero protegieron muy bien nuestros recursos, nos entregó un medio ambiente no contaminado por que no usábamos energía y muchos menos uso de carros y hablar de eso, pues vamos a pasar todo el día.

Nuevamente voy a referirme a los gobiernos territoriales de los pueblos indígenas, ellos son nuestros gobiernos y de una u otra manera nosotros estamos esperando a los gobiernos territoriales que nos protejan al máximo estoy viendo que aquí no está el de mi gobierno territorial y eso ya es una perdida para mí, como mi mujer indígena, porque la mujer indígena, cómo en su mayoría de la población, las mujeres somos madres solteras y hacemos uso de los recursos naturales para la educación de nuestros hijos y las ciencias los avances ustedes los ingenieros con sus conocimientos están en la obligación de continuar manteniendo esa protección que de nuestros ancestros heredamos.

Entonces, de aquí a 5 años creo que, es el Proyecto con sus estudios, nos tienen que presentar información veraz, hasta dónde va a ser el daño o beneficio, también una información más clara porque por ejemplo ahorita ¿la venta de madera que le ha otorgado el permiso a Reymundo y Vicente se mantiene? la idea de que es una manera de sobrevivir, pero y de nuestro pueblo?, porque aquí no hay otra forma de trabajo, no vamos a esperar que todo mundo vayamos a una oficina a trabajar. Eso sí, cada quien aprovecha de los recursos y trae la venta y en la ciudad compramos porque de alguna se benefician.

Entonces estos grandes proyectos nos tienen que traer esas informaciones hasta donde se va a proteger porque por ejemplo en la zona de Francia Sirpi que nosotros vamos ahí, solo vemos salir toneladas, toneladas y toneladas de recursos forestales y a una

de ellas que trabajan en el corte de árboles le pregunté personalmente si cumple la ley que dice que, si usted corta un árbol, tiene que sembrar 10, ¿cuánto has sembrado de los cortes que has hecho? Entonces a los gobiernos territoriales les corresponde regular eso sistemas de aprovechamiento en sus territorios.

Nosotros como sociedad civil, estamos ahí en los territorios y nos tienen que incluir en estos tipos de consulta, estoy consciente que se requiere muchos recursos para realizar estos tipos de actividades pero que puede trabajar en alianzas, antes en un tiempo determinado trabajábamos desde la Casa de Gobierno en Alianza, nos llamaban y trabajábamos y fue a través de la Dirección de la Mujer, hoy por hoy casi no tenemos ese trabajo en conjunto y entonces aquí vengo ofrecer que aquí nosotros como AMICA vamos a trabajar porque nosotros tenemos intervención en todos los territorios indígenas.

Después de este proyecto de 5 años ahí van y ahí esta los pueblos indígenas más allá que lo que va a suceder porque si un simple corte de madera está dañando y entonces ya con un proyecto yo solo digo llegaban a cortar los árboles con un taladro manual hoy los grandes ingenieros entran con máquinas pesadas lo que se cortaba en un día, se corta en media hora el daño es más grande

Desde la organización social nosotros queremos dejar la invitación a los que van a llevar al frente, que nos involucre porque nosotras como organización de mujeres estamos trabajando en los territorios indígenas y a los GTI les pido que se involucren también con nosotras, para trabajar y evitar un daño mayor, la reducción de ese elemento contaminante es el interés de todo y si no nos involucran entonces nos vamos a quedar como ahorita que vemos los proyectos.

No estamos en contra de los avances porque como mujer me cuesta sacar agua del pozo si voy a lavar una pana grande de ropa, ¿cuántos baldes de agua tengo que sacar del pozo? claro que estoy de acuerdo con el proyecto de agua obviamente, pero también como pueblo indígena me pregunto, ¿hasta dónde nos puede afectar? siempre el estudió tiene que involucrar eso, entonces no estoy en contra de los avances que traiga a los pueblos indígenas más bien me alegra.

Que el día de mañana que no nos deje en más pobreza, lo que habló Doña Aurelia es verdad, ella es una mujer indígena que ha luchado por los derechos y los pueblos indígenas , entonces esa es la invitación que queremos hacer que desde el Gobierno Regional nos involucre más a las organizaciones que trabajamos directamente porque hacer consulta nosotros en un viaje ejecutamos hasta tres, cuatro actividad más para el beneficio del pueblo indígena para eso estamos las organizaciones y en especial AMICA, porque como mujeres indígenas tenemos que velar los derechos de las Mujeres muchas gracias.

Gustavo Sebastián Lino, GTI MAYANGNA SAUNI AS: Buenos días, mi nombre es Gustavo Sebastián GTI MAYANGNA SAUNI AS, bueno siempre casi pensando algo similar en referencia a lo que explicaba la compañera Aurelia, voy a intervenir casi similar a las preocupaciones de las comunidades, entonces en esta ocasión quiero decir que la exposición de Hanzel estaba bueno.

Tengo una pregunta, respecto a su presentación, cómo clasificaron los estándares, por ejemplo, ahí mencionaba 3 bloques de bosque como Karawala, Prinzapolka y Waspám, ¿cómo clasificaron eso para poder dejar en esa estructura que el presenta? Y lo otro es que, nosotros las comunidades indígenas, desde 2008 hasta 2019 estamos hablando como territorios, y a partir del 2008 no encontrábamos ningún invasor de nuestras tierras.

Hoy sí, nosotros hemos encontrado más de 1000 familias invadidas, durante todo este tiempo solamente se ha ido el tiempo haciendo estudios, por lo que nosotros tenemos preocupación, cabe mencionar que las instituciones de los municipios tanto el BECO que se creó para la defensa de la madre tierra, la Policía, MARENA y la Alcaldía, por ejemplo DIGAM que dicen de la Alcaldía cómo está viendo desde la perspectiva municipal hacia las comunidades indígenas,

Nosotros como territorios hemos estado insistiendo, diciendo que la deforestación, la reducción del bosque, el cambio de uso de suelo, viene aumentando y despojándonos, y nadie dice ni hace nada. Las comunidades y los grupos que estamos organizados en nuestros territorios, los jóvenes, las mujeres y cuando exponemos nuestras problemáticas no nos toman en cuenta, es como cualquier cosa que pasa, entonces es una preocupación para nosotros.

En referencia al cuadro, Hanzel, me gustaría como territorio, que los municipios como cabeceras, las instituciones, las universidades también formen parte de este sistema para poder hacer esfuerzos conjuntos en esta deforestación que repercute sobre el cambio climático, porque solamente las comunidades estamos ahí diciendo, y va a pasar los 5 años vamos y me pregunto ¿vamos a estar reunido así siempre sin accionar? Después de los 5 años que va a pasar entonces, tendremos capacidad para mantener ese proyecto, es lo que nos dicen siempre

En este sentido, pido que todos hagamos esfuerzo conjunto así podremos lograr éxito, hoy en día imagínense que ninguna institución ha salido a decir: “Miren el territorio de SAUNI AS está invadido, tenemos que preocuparnos”, más bien nosotros las comunidades andamos insistiendo viendo cómo van atender, hoy se está planificando en Bonanza como vamos atender, en el patio de las comunidades llegan, entonces, eso es una preocupación muy grande para nosotros y también mencionar las normas ecológicas de cada territorio, porque yo sé que cada territorio tiene sus normas ecológica, sin embargo esas normas ecológicas, las instituciones de los municipios no lo toman en cuenta.

Dentro de mi territorio se maneja que las instituciones no me respetan, dicen ese es del GTI y no les importan, solamente cuando dice la Alcaldía pues tenemos que darle caso entonces ese nuestra visión clara, entonces tenemos que practicar de manera conjunta estos tipos de trabajo.

En el territorio Mayangna SAUNI AS en el año 2009 con apoyo de GIZ ahora KFW, hicimos un Plan de Desarrollo de Conservación y Manejo con entidad del Territorio, que pasó después, ya estamos a 10 años, resultado más invasión a nuestros territorios, nuevas comunidades de mestizos invasores que han llegado a despalar el territorio, y que no fue lo que nosotros habíamos hecho pero, como ya estamos en estos niveles, pues tendríamos que apurar un poco, agilizar los procesos y en presencia del Banco Mundial, solicitamos que de manera sincera ya haiga acciones de este proyecto.

Dentro de los territorios tenemos plan y acciones, que también se dirigen hacia esa lógica, porque si no, no estuviéramos diciendo que tenemos que unirnos todas las instituciones, las que están presentes para dar la atención a la problemática que tenemos sobre el cambio climático, la deforestación y degradación, etc, imagínense cómo vamos a hacer con la invasión que tenemos, qué van a decir ahora los del Banco Mundial o los gobiernos quédense ahí, así vamos a decir cuál es la alternativa que vamos a tener entonces yo creo que tenemos que apurar estos procesos, muchas gracias.

Ronald Wittingham, Presidente GTI KARATA: Buenos días voy a en primer lugar aclarar lo que decía la Doctora Nubia Hammer y a la vez yo creo que está la representación de MARENA también recomendación, yo soy uno de los que comencé desde 2008 y todavía estoy aquí todo lo que puso Hanzel toda esa cosa yo sé la primera etapa, la segunda etapa y ahora está en la cuarta etapa excelente.

No sé si ustedes han leído la Biblia donde dice NAMAN era un general importante en el reinado de Siria un hombre muy poderoso, pero después dice que era leproso a veces hay un excelente pero siempre hay algo que no la puede llevar a la excelencia y eso es lo que está pasando y eso lo voy a dar mi recomendación, pero para aclarar son los gobiernos territoriales porque ahora existe la Ley 445, dónde tiene todo su mecanismo, cómo funciona, como operan los gobiernos territoriales, mucha gente no conoce entonces le dice que el gobierno territorial es responsable, no es cierto.

Siempre he dicho que los gobiernos territoriales no somos dueños de las tierras, los dueños de las tierras son las comunidades nosotros simplemente tenemos la representación de esas comunidades, eso significa que los gobiernos territoriales están obligado a acatar la ordenanza que dicta el soberano que es la Asamblea Comunal, así de sencillo, solo somos la simple representación y eso la gente no maneja, tengo un poder Generalísimo que me dio la comunidad, pero también me limita alguna cosa.

Entonces yo creo que este programa ya tiene 8 años y uno de mis recomendaciones es este programa tiene que ir a las bases hemos estado 8 años que este programa no ido en las bases porque la comunidad como dijo el filósofo cuando le hace pregunta ¿Que sabe usted? la única cosa que yo sé es que no sé nada, y así va a decir la comunidad.

Entonces estamos en la última etapa de este proyecto de venta del carbono, pago por resultado de la fijación del carbono y si la comunidad no sabe y el gobierno ya presento esta iniciativa en Washington y la propuesta es hacer pago por resultado, allí me informaron de que se le va a pagar a los dueños de la tierra, no sé quiénes son los dueños de la tierra, pero para las comunidades indígenas su modelo de aplicación va ser a través programas sociales como construcción de escuelas, construcción de clínicas y entre otros, y además ya lo aprobaron, pero ahora mi pregunta es qué dice la ley 28, qué dice la Ley 445, es que alguien me diga a mí que aquí en la Costa Atlántica existe tierra nacional a menos que exista tierra nacional vas a pagar pero la Ley 445 y la ley 28 dice en la costa atlántica no hay tierra nacional, eso no significa que no hay nada, no existe.

Si la figura es tierra comunal, a menos que estamos hablando de excepción en el pacífico o Waslala y algunas partes de Siuna y Mulukuku hasta donde yo manejo en CONADETI, yo le decía hace poco y parecía broma, pero yo creo que en todas las consultas que nosotros hagamos, se debe de haber un acuerdo muy bien redactado y firmado, pero que no debe ser sobre la asistencia y actas nosotros debemos firmar lo hablado o acordado.

Las consultas ahora deben de haber otros métodos porque no me va a decir hoy que Ronald firmo ahí, es cierto firme pero es la asistencia o no se para refrigerio porque a veces me hacen firmar para refrigerio también, si algo que usted no sabe la importancia del beneficio usted cree que la comunidad va a conservar lo primero que a decir nosotros suficiente nos hemos cuidado desde nuestros tatarabuelos y ahora qué, pero si la comunidad ve que va a beneficiar de este proyecto, mucho mejor que cuidaba antes.

Porque donde hay platita, dice la Biblia es la raíz de todo mal, porque cuando hay hambre algo tenemos que cuidar, y ese cuido debe traducirse en beneficio, porque la prueba es el beneficio que voy a recibir. Si no hay beneficio, imagínate lo que pasara, y con esto voy a terminar, nosotros en reunión en Managua el presidente territorial anterior de Li Lamni Santos Manzanares en una reunión dijo: ¿qué beneficio vamos a

recibir nosotros como territorio? queremos estar claro porque si no hay beneficio yo voy a comprar 10 motosierras y voy a ir a volar todo esos árboles porque ahí, si voy a tener dinero, se imagina que un presidente territorial diga eso y que tal los que viven en la comunidad entonces estas cosas, es ir a las bases, decir las cosas clara para que la gente entienda porque si no, también los que están enfrente como MARENA, como institución tenemos que saber cuál es la importancia de cuidar nuestra Madre Tierra porque es nuestra casa, muchas gracias.

Efraín Benites Miguel, GTI SAUNI ARUNKA: Buenos días compañeros y compañeras, pero realmente cuando están exponiendo nuestros compañeros de cada uno de los territorios es algo lamentable realmente y también, pues este casi las situaciones los contextos de los territorios casi similar realmente por lo tanto este no voy a repetir lo que hablar, sino que realmente lo que estamos viendo concretamente.

En nuestro territorio, bueno ustedes saben que el territorio SAUNI ARUNKA tenemos dos territorios especiales una zona que decimos en nuestro lenguaje Cerro Cola Blanca, también tenemos esta zona de amortiguamiento realmente estas dos zonas especiales están invadidas. Nosotros sabemos que existen leyes en Nicaragua que protege en la diversidad biológica de los recursos naturales, por ejemplo 407 Ley de BOSAWAS sobre las áreas protegidas, también tenemos ley 217 ley de los recursos naturales también tenemos ley 557 de delitos ambientales igualmente Ley 445 el régimen de la propiedad de los pueblos originarios, realmente como lo tenemos engavetado.

Sabemos bien que las reservas naturales por ejemplos Cerro Cola Blanca es un sistema de manejo especial que debe recibir, que, no es tarea específicamente de los territorios, si no que es un manejo bajo sistema conjunto con todas las instituciones competente e inclusive las comunidades indígenas.

El territorio pues, realmente tenemos como objetivo desde nuestro tiempo ancestrales cuando formó los GTI, pero el objetivo principal de la madre tierra y sus recursos naturales realmente es la visión, la misión y el objetivo principios de los GTI.

Estamos en una situación lamentable, pero estamos en la lucha, realmente, pues también estamos viendo que cuando estamos hablando de los programas y proyectos, no estamos en contra del desarrollo, realmente en nuestro territorio tenemos nuestra Carta Magna

También tenemos un instrumento que es el protocolo de la consulta al consentimiento, libre, previo e informado de la población, aun así, nosotros tenemos que las personas, por ejemplo, implementan programas proyecto sin ninguna consulta, porque el territorio Cola Blanca desconoce que debe de ser tratado de manera especial.

Las instituciones que han apoyado para llevar una carretera en una consulta se dijo que están apoyando a los invasores pues con ello llevaran la frontera agrícola, porque ellos viven ilegalmente sin ningún papel de manera ilegal pues de esa manera tenemos problema, si por el avance de la frontera agrícola sigue el despale indiscriminado de los RRNN del territorio.

Cuando estamos hablando y presentan este proyecto REDD+, pues realmente una otra forma nos va a fortalecer, pero a veces me preocupo porque yo decía que dos zonas especiales que están invadidos que trato vamos hacer, hablar con esa gente que están invadido realmente pues es un contexto su estatus ilegal que realmente, pues eso tenemos que ver mucho y hablar mucho y trazar muchas estrategias para poder implementar este programa y proyecto por lo tanto estoy viendo que aquí en la presentación del proyecto es gestión forestal comunitario y la promoción de la generación natural reforestación social excelente porque realmente nuestro recurso están despalado totalmente pues tenemos que asumir todos la responsabilidad o sea el GTI y la Institución.

Aquí siempre venimos hablando que en la Costa Caribe existe 23 territorios indígenas que realmente cuando estamos hablando en marco de la Ley 445, el tema de saneamiento no han cumplido por lo tanto esta es la consecuencia estamos atrasando realmente y ahora pues nosotros como territorio siempre cuando entramos en nuestro territorio, pues la gente que está armada, están amenazando, entonces nadie quiere morir por lo tanto como territorio hemos elaborado un régimen de gobernanta de la propiedad comunal de cara a arrendamiento conforme un marco jurídico para llevar, por ejemplo, como tengo una moneda que está volteando la cara en vez de saneamiento estamos entrando en un proceso de arrendamiento de nuestras tierras, muchas gracias.

Bayardo Vallecillo, GTI LLANO NORTE (TWI YAHBRA): Buenos días, Como decía el compañero Withingham el único problema yo creo que engloba entre todos los territorios es, el avance de la frontera producto de la invasión, pero hay un serio problema actualmente en el territorio nuestro que los mismos pobladores están avalando y estás dando la entrada a esa gente, entonces hay un problema que tenemos que ver, y lo otro, pues que no digo más simplemente que yo he estado también a como decía Withingham desde el principio en todas las etapas de estrategia y ya sabemos todo, que trabajemos en un plano un programa de qué vamos a hacer con esta gente no como decía al momento de los pagos de incentivos, no sabemos cómo va a ser el proceso, pero si va a ser gente invasoras en las comunidades, entonces es importante trabajar un programa específico para ello muchas gracias.

Carlos Mendoza Blanco, sociedad civil (FADCANIC): Buenos días ya está claro, verdad, REDD+ va entrar a las comunidades a través de ciertos programas, proyecto Sistemas Agroforestales la restauración entre otros, pero lo que realmente las comunidades esperan desde hace 10 años es que tiene una idea generalizada de que

va a entrar a través de los pagos directo, pagos económicos por proteger los bosques, incentivos.

Mi pregunta es qué posibilidad hay de que más adelante pueda llegar a través de incentivos directos a las comunidades porque siempre va a ver conflicto siempre va a haber conflicto en las comunidades, por ejemplo, con qué cara pues podemos ir ahorita las comunidades y decirle que REDD+. Solo va a entrar en algunas comunidades se van a poner molesto inconformes, cómo estamos preparados para solventar esas inquietudes que hay en las bases, recordemos que esto nació desde la región desde los 23 territorios indígena, tenemos que tener claro también de que REDD+ no va a entrar a todos los territorios por qué no todos cumplen con la capacidad de capturar tantas toneladas de carbono por su características de vegetación, entonces, pero si eso hay que tomarlo en cuenta, cómo solventar esas inquietudes desde las bases, muchas gracias.

Ing. Nytzae Dixon Webb, Coordinadora Técnica SERENA GRACCN: Tantos retos, tantas cosas por hacer, tantos desafíos, efectivamente es un problema generalizado de todos los territorios tema de saneamiento sin embargo al principio nosotros estamos desarrollando una acción complementaria a un problema evidente que es la degradación y la deforestación de los bosques, este Programa no lo va a resolver todo, este problema tiene años verdad tenemos años, cuántos gobiernos han pasado el compañero en su territorio un problema heredado

Crear capacidades en el territorio que ya las tiene verdad, porque quién mejor que los territorios para proteger sus recursos, conocen el problema y cuál puede ser esa respuesta y lo he planteado en todos los paneles en todos los espacios de diálogo discusión, pero necesitamos fortalecer esos mecanismos dentro del territorio.

Nosotros las instituciones decimos como tirándoles la papa caliente “no tenemos la capacidad institucional para dar respuesta a todo”, quizás no tenemos los recursos suficientes, no tenemos el personal suficiente. Pero los territorios, las comunidades la doctora Hammer lo dijo, son las que hacen el complemento para que den respuesta a esta lista de problemas. El ERPD es bueno, como lo decía Ronald hay cosas por hacer, si hay muchas cosas por hacer, pero debemos iniciar por algo.

No sé el camino, que sea la fórmula para resolver esas cosas que están en la lista de problema, yo creo que los compañeros del MARENA se están llevando todos los planteamientos, todo lo que ustedes han dicho saben que perfectamente nosotros tuvimos en Sauni As, hace como una semana y quedamos sorprendido el manejo el sentido de propiedad de su territorio que eso es importante porque eso hace que nosotros facilitemos los mecanismos.

Hemos podido llegar por aquí hoy, ellos son los dueños para las comunidades que nos ayuda también porque esto es una tarea de todo allí estuvimos con Waldo con sus

líderes, hablando, sobre todo, que nos tenemos que sumar como el trabajo que hacen las hormigas, construyendo todo su nicho en conjunto y llevar el mensaje a la comunidad a los líderes a las mujeres a los jóvenes. Las universidades que ya nos están apoyado, elementos de transferencia de conocimiento con los estudiantes con la mujer emprendedora, pero de momento que le llevemos algo poquito más claro, lo que decía el compañero en relación a vamos a ser beneficiados con el programa de manera directa quizás no, pero de manera indirecta sí.

La Reserva BOSAWAS como le llaman el pulmón de Centroamérica de quién es de todos nosotros, si mejoramos las condiciones que hoy tiene BOSAWAS créame que nos va a mejorar nuestro nivel de vida, mejores oportunidades de desarrollar el medio ambiente proteger nuestra Pachamama como le dice nuestra madre tierra.

Quizás cuando escuchamos solo el área de contabilidad, pues espero que sea representativa para nosotros. Cuando no nos vemos ahí escrito "ah, pero ahí no parece Li Lamni", no aparecen los otros territorios fuera de BOSAWAS, "eso porque es el corazón y todos nosotros su pena". Si no protegemos las venas, el corazón se va a morir, no creamos que los beneficios solo son para uno y para otro no, por eso tenemos que trabajar en conjunto, hay reto por eso tenemos que comenzar por algo, muchas gracias.

Presentación 2. Marco de Gestión Ambiental y Social/Estándares Ambientales y Sociales. (Impactos Sociales e Impactos Ambientales). Miguel Dávila, ENDE-REDD+
Presentación Aspectos Sociales.pptx
Presentación Aspectos Ambientales.pptx

Presentación 3. Mecanismo de Retroalimentación y Quejas. Ing. Amílcar Padilla Morales
Presentación Mecanismo de RyQ.pptx

ORGANIZACIÓN DE LOS GRUPOS DE TRABAJO

GRUPO 1. GOBIERNOS TERRITORIALES MUNICIPIO DE WASPAM

N°	GRUPO	NOMBRE Y APELLIDOS	ORGANIZACIÓN / INSTITUCIÓN Y/O GTI´S
1	1	Vilma Alvares López	Radio Wangki Stereo
2		Haydee Chow Zuniga	GTI, W. Awala Kupia
3		Tomas Darcy Edén	GTI, W. Awala Kupia
4		Fermín Henrique Omier	GTI, WANGKI LI AUBRA
5		Mainor Maibeth Salomón	GTI, AMASAU
6		Lejan Mora Ludrig	GTI, WTTR
7		Audona Crispín T	GTI, WANKY MAYA
8		Mélida Madrigal A	GTI, WANGKY MAYA
9		Chayan Panting Leal	UGAM, ALCALDIA WASPAM
10		Rosibel Chow B	GTI, WANGKI MAYA
11		Donald Ingram Gutiérrez	GTI, LI LAMNI

GRUPO 2 GOBIERNOS TERRITORIALES MUNICIPIO DE PUERTO CABEZAS

N°	GRUPO	NOMBRE Y APELLIDOS	ORGANIZACIÓN / INSTITUCIÓN Y/O GTI´S
1	2	Ronal Wittingham D	GTI, KARATA
2		Nildo Amacio Anisal	GTI, TAWIRA
3		Ana Valeria Rafael Alfred	GTI, TWI WAUPASA
4		Waldo Muller Lacayo	GTI, TASBA PRI
5		Bayardo Vallecillo García	GTI, TWI YAHBRA
6		Moisés Patterson Vanegas	GTI, PRINZU AUHYA UN
7		Helen Maradiaga Vega	BICU, PUERTO CABEZS
8		Darwin Chavarría Warman	GTI – KARATA
9		Rubén Said García Rivera	GTI – PRINZU AUHYA UN

GRUPO N° 3 SECTOR TRIANGULO MINERO

N°	GRUPO	NOMBRE Y APELLIDOS	ORGANIZACIÓN / INSTITUCIÓN Y/O GTI´S
1	3	Prodelina Bob	GTI, PRINZU AWALA
2		Efraín Benítez Miguel	GTI, M. Sauni As
3		Efraín Barcio Díaz	GTI, M. SAUNI BAS
4		Melvin Pérez Ramírez	UGAM, ALCALDIA BONANZA
5		Ignacio Celso Lino	GTI, Sindico

6		Aurelia Patterson	GTI, TUAHKA
7		Brenda A Taylor Frank	ORGANIZACIÓN MUJERES MAYARING
8		Jacobo Charles	GTI, TUAHKA
9		Edwin Carlos Conrado Rivera	UGAM, ALCALDIA PRINZAPOLKA
10		Armando Edwin Juwith	NACION MAYANGNA
11		Yamil Sotelo Rugama	UGAM, ALCALDIA ROSITA
12		Gustavo Sebastián Lino	GTI, MAYANGNA SAUNI AS

GRUPO N° 4 SECTOR INSTITUCIONAL

N°	GRUPO	NOMBRE Y APELLIDOS	ORGANIZACIÓN / INSTITUCIÓN Y/O GTI´S
1	4	Ivylou López Escobar	CARENA CRACCN
2		Orly Martínez Suarez	UGAM, ALCALDIA PTO CABEZAS
3		Junior Bendlis Juwith	MARENA SETAB, BONANZA
4		Ana Julia Vicente Taylor	MARENA SETAB, WASPAM
5		Franklin Suazo Gómez	INAFOR, WASPAM
6		Sayonara Taylor Levy	SEPROD, GRACCN
7		Yahaira Coleman Thomas	SERENA, GRACCN
8		Meisy Archibold Maxwell	SERENA, GRACCN
9		Yorling Elieth Mejía Pérez	SERENA, GRACCN
10		Cornelio Ríos	CICABO, LAS MINAS
11		Sergio Larios Torres	SEPROD, LAS MINAS
12		Ada Luz Bucardo	SEPLAN, GRACCN
13		Nicxa Law	MOVIMIENTO GUARDABARRANCO
14		Roger Rocha M	DT MARENA, RACCN
15		Nytzae Dixon W	SERENA, GRACCN

GRUPO N° 5 SECTOR SOCIEDAD CIVIL

N°	GRUPO	NOMBRE Y APELLIDOS	ORGANIZACIÓN / INSTITUCIÓN Y/O GTI´S
1	5	Edith Morales Gonzales	Org. Mujeres Tasba Pri
2		Natzia Molina Monroe	CEDEHCA
3		Carlos Mendoza Blanco	FADCANIC
4		Nubia Hammer	AMICA
5		Clorinda Medina	Productora NAZARETH
6		Lenin Green Rivera	URACCAN – IREMADES

EVALUACIÓN DEL DIA 1

Ing. Nytzae Dixon, Coordinadora Técnica SERENA GRACCN: Queremos cerrar el ejercicio del día de hoy, con una reflexión general sobre lo que hemos hablado, lo que hemos planteado, en relación al instrumento que analizamos, o sea el Marco de Gestión Ambiental y Social (MGAS) en el marco del Programa de Reducción de Emisiones por Degradación (ERPD), por eso queremos que se sientan en la libertad de expresar lo que percibieron, que nos digan a nosotros, qué aspectos debemos de mejorar en los próximos encuentros, en la consulta porque recuerden que todavía falta un instrumento que se llama Plan de Distribución de Beneficios en el que también van a hacer ustedes convocado y queremos que nos ayuden a mejorar, ahí está disponible el micrófono para que expresen sus inquietudes.

- Intervenciones.

Carlos Mendoza Blanco, sociedad civil (FADCANIC): Este proceso de consulta, de las Salvaguardas Sociales vemos que el tema social lleva a concepciones bastante profundas en la cual tenemos que consensuar muchas ideas ponernos a pensar a ver qué cosas hay que meter, que cosas hay que mejorar, yo considero y el grupo consideramos que el tiempo es muy corto que en dos horas no podemos a un consenso bastante claro de todas las dimensiones que requiere profundizar los temas sociales, las cuestiones indígenas son bastante dinámica, entonces necesitamos profundizar en esto.

Tengo la pregunta: ¿Qué posibilidad hay que podamos enviar nuestras observaciones por correo? y así tal vez nos hace falta cuestiones de que hay que meter para bastante completo y así garantizar que el consentimiento libre previo e informado que es algo que nos compete como proyecto como organización civil garantizarlo.

Lenin Green Rivera, Sociedad Civil (URACCAN/IREMADES): buenas tardes tal vez algunos no me conocen soy Lenin Green Coordinador Técnico de IREMADES de la Universidad URACCAN. La información está bastante completa, sin embargo, hay cosas que me parece que tenemos que ir viendo la aplicabilidad en el terreno. En uno de los párrafos, no sé en cuál de los instrumentos, se habla sobre un proceso hasta que termina en el territorio con los gobiernos territoriales y nosotros sabemos que la lucha siempre ha sido es llegar a los gobiernos comunales, entonces no sé si es importante incorporarlo.

También habla sobre la historia de la Costa Caribe pero habla del proceso de colonización de los españoles y no en la Costa Caribe normalmente también se conoce la historia los ingleses y esa es la parte que hay que complementar en información y aparece y luego otro factor que dice Pueblos Indígenas y afrodescendientes en algunos

documentos nuestro también se habla de mestizos costeños no se si es pertinente tomarlo en cuenta como Región Costa Caribe Norte, muchas gracias.

Ing. Nytzae Dixon Webb, Coordinadora Técnica SERENA GRACCN: Bueno, yo creo que lo que decía Lenin si es muy buena observación profundizar un poco, esquematizar y contextualizar la historia, pero en relación al termino refiriéndonos a los pueblos indígenas, tomamos como referencia lo que dice la Constitución Política legalmente, cuál es el término que se le da para contextualizarlo y darle legalidad e institucionalidad, pero si vamos a tomar y en relación a la petición que usted en efecto Amílcar temprano, decía que una página web del MARENA donde ustedes pueden entrar leer poner sus comentarios también hay una plataforma y pero efectivamente vamos compartir al grupo todo lo que hemos discutido para que también tengamos esa retroalimentación que nos sirva para mejorar alguien más.

Armando Edwin Juwith, Junta Directiva Nación MAYANGNA: Buenas tardes, mi nombre Armando Edwin Juwith y representación del Gobierno de la Nación Sumo-Mayangna, bueno tenía algunos apuntes desde la mañana estaba pidiendo, pues tanta participación y sabemos que hay menos tiempo y sabemos que llevamos corto en el tiempo con el proceso que se lleva desde cuando yo era presidente gobierno territorial en este proceso ya se había iniciado un proceso que se viene dando en consultas y muchas veces decíamos que obviamente yo afirmo lo que si se vienen haciendo consulta directa con los territorios en algunos casos, el compañero Amílcar y se equipo ha estado en los territorios, pues nos hemos reunido con él en las oficinas del Gobierno Territorial Sauni Arungka.

Pero en algunos momentos pues quizás debiéramos retomar algunos puntos importantes, tenemos que cumplir para lograr este fondo y por tanto pues muchas veces no sé, si la consulta la tenemos que cumplir a cabalidad, las comunidades y territorio preguntan por qué tantas consultas, pero obviamente tenemos cumplir bajo esa lógica del proceso que se lleva.

También fortalecer las bases comunales o territoriales mediante fondos para trabajar en caso de los que ya los colonos que ya están invadido dentro del territorio, haciendo énfasis en esto en el caso de algunos territorios tal es el caso de AMASAU, M. SAUNI AS, M. SAUNI ARUNKCA tiene estrategias o régimen normativo para la administración de sus recursos dentro de sus territorios.

Entonces creo que acompañar apoyar con asesorías técnicas, sería bueno para complementar esta realidad porque la gobernanza no solo es excluir o desalojar a los colonos que viven dentro del territorio, la Gobernanza es más amplio y podemos emplear una gobernanza intercultural en el caso de algunos territorios.

El tema de gestión forestal comunitario, por el problema de la contaminación de los ríos, para mí que, en este caso, hay que analizar el de Rosita y Bonanza. Si nosotros

no aplicamos gestión forestal comunitario en los territorios, entonces qué crees que estamos haciendo, creo que debemos retomar y debemos incluirlo en la realidad y por tanto plantearlo en las instancias correspondientes, existe un equipo región y que más bien tenemos de potencializar su conocimiento, pero con alternativas de solución, respecto forestería comunitaria, podemos seguir trabajando en la misma lógica.

Para mí, es importante que haya cerca gobiernos municipales conformando comisiones que integren a los GTI, para que haya una comunicación de trabajo técnico con los gobiernos territoriales más de cerca y así mejorar el trabajo, respecto al medio ambiente, entonces más bien, quiero agradecer el esfuerzo que vamos haciendo y la buena voluntad del Gobierno de Reconciliación y Unidad Nacional que está promoviendo, estos proyectos ambientales que reconoce a las comunidades indígenas.

Nubia Hammer, sociedad civil (AMICA): Nuevamente buenas tardes a todos y todas quisiera también dejar bien planteado que en la constitución habla de Pueblos Indígenas, pero yo como miembro de esos pueblos indígenas esos pronunciamientos no lo reconozco y esperamos que los padres de la patria puedan reformar esa nomenclatura, porque la verdadera identificación son pueblos originarios, es más por eso que hay estudio que reflejan que nosotros siempre hemos existido aquí como pueblos originarios.

Como organización de mujeres y como defensora de los derechos de las mujeres y también defensora de los pueblos originarios he observado una debilidad en el Programa y es en cuanto a que no está visibilizado la participación de la mujer y necesitamos que trabajen mucho en esa temática.

Le voy a decir poniendo un ejemplo, cuando se dió lo del trabajo para abrir el camino o la carretera desde Santa Marta hasta Sangnilaya, ahí el proyecto dijo que era un trabajo para hombre pues nada más, pero en la ejecución pudimos ver la participación de la mujer porque era tomar pala, sacar tierra, echar piedra de ahí vimos la participación de la mujer porque vuelvo a recalcar en cada comunidad más en nuestra República las mujeres madres solteras somos la mayoría y con necesidades mayores.

Del trabajo que hemos hecho como AMICA, en los territorios de influencia, hemos visibilizado que más del 70% son mujeres solteras que tienen que mantener a más de tres hijos para arriba y siendo en su mayoría mujeres con 7 o 8 hijos que mantener. En ese trabajo de la carretera pudimos ver que el hijo se involucraba con la madre para trabajar entonces queremos que las consultas sean más también con las organizaciones de mujeres que estamos trabajando en las bases.

En la mañana escuche hablar sobre la venta de tierras, yo quiero dejar bien claro que donde hay pueblos originarios hay recurso naturales y riquezas, porque eso lo hemos heredado de nuestros ancestros y esto de la venta de tierra es hasta poquito que se comenzó a dar, por eso algunos abogados de más edad están poco involucrado en la

venta, y son más los jóvenes que están involucrados en esas ventas ilícitas, de ahí que no conocen sobre derecho de los pueblos indígenas, yo nunca realice ese tipo de venta y jamás lo hare y nos ofrecen un buena cantidad de dinero pero nunca jamás lo hice, así que se había tocado la temática y se hizo la presentación de quienes habían participado en la venta de las tierras pero hasta ahí quedo. Pero que paso son acciones que se tienen que impulsar y yo insto nuevamente, me disculpan, pero tengo que hablar, los gobiernos territoriales ellos tienen que iniciar y tiene que impulsar para investigar esas anomalías.

Esta situación no se puede seguir dando porque después viene y politizan la situación y hay acciones que hay que individualizar y llevar hasta su culminación de la investigación y para eso cada uno de las instituciones responsable, comenzando con el Ministerio Público, que se debe hacer con esto?, por lo tanto no todos los miembros, cuando uno va la comunidad no es la mayoría pero lamentamos, porque muchas veces son nuestras autoridades comunitaria que están involucrado y eso nos afecta pero queremos que se vayan sensibilizando, concientizando en esta temática.

Ahora, si estamos hablando de los conflictos que tenemos con los terceros llamados los colonos cuando hacemos el señalamiento de colonos lo primero que nos viene en la mente que es una persona criminal y hemos visto pues obviamente es alguien que hizo la venta, de ahí viene las consecuencias y la ley también es clara nadie puede declarar ignorancia de la ley, el que está vendiendo es ilegal y el que está comprando también es ilegal, sabe hasta donde tiene su responsabilidad esa parte también hay que iniciar.

Estamos hablando de saneamiento territorial y estamos exigiendo el saneamiento territorial, nosotros los pueblos originarios requerimos y tenemos que entrar al saneamiento territorial, necesitamos resolver algunos conflictos internos. Los GTI tiene que buscar cómo resolver los conflictos internos eso están en su mano, pero no he visto en proyectos que vengan a beneficiar de esta temática entonces yo le insto que hagan que busquen proyectos que trabajen en esa temática.

Sabemos que en las comunidades no tienen sus linderos claros por eso hay conflictos entre las comunidades, porque no está definido por donde es su tierra, entonces efectivamente Ronald decía que los GTI no son los dueños, pero ellos son lo que tienen una obligación que la ley le da a cumplir con su papel y que empiecen a resolver sus conflictos que deje el saneamiento resuelto a manera interna y después exigir porque si no resolvemos CONADETI va a decir nosotros no vamos a ir a otorgar los títulos con esos conflictos.

En relación a la obligación, los que tienen la obligación de llevar la voz cantante y decir la verdadera necesidad recae en los GTI, obviamente no toda la responsabilidad recae a ellos sino que también el gobierno central debe apoyar, el gobierno no solo puede trabajar en salud, educación, el gobierno tiene que trabajar involucrando a las

autoridades comunales sobre todo a la base comunitaria, por eso yo les decía a ustedes que pedían la información, porque nosotros si vamos a llegar a la base y sabemos que va aparecer el nombre de AMICA por eso tenemos mucha responsabilidad, muchas gracias.

Aurelia Patterson, GTI MAYANGNA TUAHKA: A mí no me gusta que vean tan pobrecita las mujeres yo creo que las mujeres son muy fuertes con iniciativas con visiones, entonces no me gusta que me vean así, hay me perdonan.

A mi si me gusto bastante el documento está bastante completo y obviamente lo trabajaron los territorios, los territorios vienen del pueblo y tienen una relación mutua con las autoridades comunitaria es decir los síndicos y los jueces son los que eligen como autoridad del territorio, entonces hay una vinculación directo, yo no trabaje particularmente en estas consultas por mi salud, pero yo estoy contenta porque los que participaron nuestras gentes, talvez hay algunas cosas mínimamente retomar y se debe complementar.

Muchas de las cosas que se hablan es traído de la ley 28, entonces no están tan afuera de los hechos, porque para las consultas de la aprobación de la ley de Autonomía algunos aquí los más adultos saben que es bastante trabajo, me gusta cómo se han avanzado ahí, obviamente hay algunas cosas que no solo debe quedar en papel, hay que empoderarnos nosotros mismos los costeños de esto, había algunas cosas de los niños pero no hubo mucha discusión y lo dejamos ver, yo decía por ejemplo dejar algún espacio para involucrar a los adolescentes para heredar la importancia de cuidar nuestra naturaleza de manera ancestral.

¿Qué estamos dejando a nuestras generaciones? porque nosotros nos empoderamos de los que nos enseñó nuestros ancestros pero no hicimos nada o no estamos haciéndolo bien por conservar, entonces tenemos que ir empoderarnos de verdad y todo va depender si el organismo no cambia de apoyarnos, pero yo creo que el pueblo si va a estar esperando estas acciones porque ellos son los protagonistas en todo caso entonces si no hay atraso en el organismo yo creo que va a ver una buena parte de estas acciones que pueda tranquilizar a nuestros pueblos, porque habla de trabajo por nuestro propio bien y lo otro porque cuando hay trabajo hay paz hay tranquilidad, entonces esto puede motivar un poco.

Me parece que, lo que no se ha cumplido, y que hay que cumplir, es cuando se habla del documento de las cuestiones históricas que debemos de cuidarlo de verdad, nuestras lagunas que nuestras abuelas van a pescar, que ahora cuando lo despalan se secan y se mueren los peces y tenemos que ver como recuperamos talvez metiéndole tilapia que se yo, pero hay que recuperar nuestras lagunas que se está secando, actualmente uno más seco que los otros.

Nuestra forma de vida nuestra cosmovisión desde nuestro buen vivir eso es nuestra responsabilidad de todos los jefes territoriales, alguien decía por ahí no somos los dueños de las tierras somos parte, nos ponen para administrar para hacer enlace entre la comunitarios y nosotros. Como pueblos Sumos–Mayangna tenemos una representación a nivel nacional que ni siquiera tenemos que llegar hasta el nivel nacional más bien vamos a estar midiendo la costilla a los que los elegimos para que nos represente a nivel nacional.

Estamos viendo la cuestión que internamente nos usurpan la identidad de otra persona hay que tener mucho cuidado, si yo soy sumo mayangna yo soy sumo mayangna no puedo transmitir, no puedo invadir el espacio de la mujer miskita de la mujer campesina esa parte que nosotros como mujeres vamos estar alcanzando lo que queremos, cada quien debemos de respetarnos, el problema no está en la raza, el problema está en el respeto dentro de las gentes que vivimos, a mí no me gusta que llamen colonos a los mestizos. Somos del mismo país, pero me están quitando donde mis abuelos me han dejado para que mis nietos puedan vivir, ahí si me molesta, porque su cultura es otro mi forma de vida es otro.

Otra cosa que estábamos hablando con la alcaldesa de Prinzapolka que ya no hay remedios naturales de los que usaban antes nuestros abuelos, porque se han quemado en grandes potreros toda las hierbas que eran medicinales ya no existe y lo otro es que debemos de cuidar los sitios históricos ya que estamos recogiendo lo mismo que está en la ley de autonomía, lo mismo que dice la ley 445 se está recuperando otra vez en otro documento nada más que viene en proyecto, a lo mejor así nos llega más rápido porque no se ha multiplicado la autonomía, les juro que los jóvenes no saben de la autonomía, los docentes no enseñar a los estudiante de la autonomía y como el proyecto contempla todo eso, es de mucha importancia para nosotros y que Dios los bendiga a los del equipo ENDE-REDD+ que escribieron el proyecto, no quiero quitar más el tiempo, MUCHAS GRACIAS.

Gustavo Sebastián Lino - GTI MAYANGNA SAUNI AS: voy a ser breve primero desde mi perspectiva de técnico, agradecerle a la comisión u equipo que ha venido trabajando durante todo este trayecto, porque este es un modelo que se está implementando, que si nos ponemos a pensar hay un fenómeno que está pasando que a veces vemos, pero no nos damos cuenta, hay organismos que hablan de los territorios ni tan siquiera llegan a las comunidades en los territorios.

Este gobierno con ese modelo muy responsable que esta combinando con los territorios los municipios para poder empoderar el sistema de la gobernanza total desde las municipalidad la regional, los territorios y las comunidades porque nosotros sabemos que hasta los hoteles tienen el nombre de BOSAWAS en el sector de Managua, hay otro que dice Misión BOSAWAS y hay otros organismos que andan hablando que las comunidades indígenas miskitos mayangnas ni por cerca nos damos cuenta, eso es una invasión de otra forma para mi pues, entonces con este modelo debemos de ir a

ampliar la comisión que se está trabajando ampliar los gobiernos territoriales o los territorios también forman parte del equipo para ir empoderando de las capacidades locales de nuestros profesionales Mayangnas que tenemos muchos en los territorios de las diferentes especialidades.

Entonces la otra forma de invasión es a nuestra identidad, ahora los invasores tratan de eliminarnos de la identidad mayangna y por ende la forma de pensar ya viene cambiando psicológicamente ahora todos o algunos miskitos y mayangnas quieren ser mestizos, eso también cambian ahora algunos jóvenes ya no quieren la comida típica, entonces ese es una preocupación de nosotros cambia el sistema, hay que proyectarse en nuestras comunidades.

Por otro lado, los mestizos invasores quieren ser mayangna ellos dicen que son mayangna, entonces eso también es parte de la invasión desde el punto de vista psicológico nos viene afectando, para los mayangnas las tierras eran sagradas ahora para algunos no lo es, más bien es un negocio, entonces las formas de pensar del Mayangna de hoy y los Mayangnas de ayer van cambiando.

Lo otro es que, nosotros desde la comunidad nos han encontrado los organismos, nosotros siempre hemos venido aportando el oxígeno hasta la actualidad hasta los 5 años que se va a trabajar, pero creo que hay pensar un poco más debe ser una primera etapa, segunda etapa porque nosotros vamos a existir por muchos años, aunque no quieran reconocer otros grupos sociales que existimos los pueblos indígenas, pero vamos a luchar, creo que debemos ver porque vamos a estar por 100, 200 o 500 años más.

Vamos a manejar nuestro sistema de la gobernanza de los pueblos indígenas y lo otro nosotros tenemos los mecanismos de proteger pero a veces no nos hemos dado la tarea de ver que estamos haciendo, pero si nos ponemos e investigar talvez va a surgir más ideas que pueden tenerlo pero no hemos tenido esos espacios de cómo hemos venido trabajando en el tema de la gobernanza mayangna y en el caso de los territorios miskitos también están haciendo grandes esfuerzos de proteger los recursos que tenemos en los territorios, entonces tenemos que buscar mecanismo y alternativas de solución a esta situación de invasión que tenemos, porque tenemos nuestros planes, rutas lógicas para poder implementar la metodología apropiada, MUCHAS GRACIAS.

Palabras de Cierre del día 1:

Ing. Nytzae Dixon Webb, Coordinadora Técnica SERENA GRACCN: Bueno mañana iniciamos a las 8:30 am y esperamos culminar, ya hemos discutido bastante los temas y hacer la plenaria y generar el dialogo en relación a los planteamientos que ustedes hicieron y los trabajos grupales, no queda más que agradecerle su atención, su disposición y apoyo y los esperamos esa misma energía para seguir dialogando, muchísimas gracias y buenas noches.

DIA 2

Presentación Agenda de trabajo 2do Dia - Ing. Miguel Especialista Forestal MARENA-ENDE

Horario	Actividad del Día	
Día 2		
08:30-09:00am	Resumen del día anterior	Equipo Central ENDE
09:00-10:30am	Plenaria Aspectos Sociales	Todos
10:30-11:30am	Trabajo de grupo Aspectos Ambientales	Todos
11:30-12:00m	Plenaria sobre aspectos ambientales	Todos
12:00-12:20m	Pronunciamiento sobre el MGAS	Coord. Regional ENDE
12:20-12:40pm	conclusiones y evaluación	Todos
12:40-01:00pm	Almuerzo	Todos

PLENARIA DE LOS GRUPOS DE TRABAJO SOBRE LOS ASPECTOS SOCIALES

Grupo 1 Gobiernos territoriales municipio de Waspám
Grupo 2 Gobiernos territoriales municipio de Puerto Cabezas
Grupo 3 Sector triangulo minero
Grupo 4 Sector institucional
Grupo 5 Sector sociedad civil

PROCEDIMIENTO DE GESTIÓN DE MANO DE OBRA

Pregunta	Grupo 1	Grupo 2	Grupo 3	Grupo 4	Grupo 5
¿Está de acuerdo con los riesgos previstos? Si dice no favor explique	Si	Que, si estamos de acuerdo, pero hay que tomar en cuenta los riesgos a grupos vulnerables como mujeres embarazadas	Si estamos de acuerdo des la Institucionalidad del proyecto, y desde la contratación, de la aplicabilidad de los instrumentos jurídicos de los territorios	Si, pero es necesario incluir algunos aspectos que se deben de incluir como institución que abordamos.	NO estamos de acuerdo, puesto que consideramos necesario incorporar más riesgos posibles
Identifique alguna acción de riesgo laboral a la que se haya enfrentado en el desempeño de su trabajo. ¿Qué podría haberse hecho de manera diferente para que esa situación no ocurriera?	Siempre hemos discutido de que cuando se habla de un proyecto, se habla de traslado de materiales, traslado de equipos, traslado de los trabajadores, entonces en este caso nosotros nos referimos a los transporte terrestre y acuático, aunque en Waspam la mayor parte del Territorio es por medio acuático, entonces para que esto no se diera, sobre carga en los transportes, Regular la Ley de transporte para garantizar la seguridad de los viajeros (porque	Riesgo como incendios, huracanes, tornados inundaciones	Desde la perspectiva que va integrar este proyecto creemos que es bien garantizar medios y equipos de protección personal.	Manifestaciones sociales (Huelgas, Tranques), desborde de los ríos, enfermedades vectoriales que es tan común ahora y manejo de botiquín de primeros auxilios para la intervención en la tarea técnico.	La falta del establecimiento de un campamento adecuado en actividades forestales de campo provoco, la exposición con serpientes.

Pregunta	Grupo 1	Grupo 2	Grupo 3	Grupo 4	Grupo 5
	hemos discutido este tema o lo hemos planteado, nosotros somos los que vivimos en el Rio Coco y somos los mejores testigos de los que se han dado en muchas ocasiones.				
¿Considera que puede ocurrir otro riesgo vinculado a la salud y seguridad ocupacional?	Seguridad de las personas de la tercera edad, por ejemplo, ahí hablábamos de la contratación del mano de obras, para que no se diera incidente o accidente para que diera contratar mano de obra (Discutimos que no se contratara la mano de obra de las personas de la tercera edad y personas discapacitados, mujeres embarazada y menores de edad, porque la ley dice claramente sobre los menores de edad).	Enfermedades provocados por trabajo excesivos, como la presión, diabetes, tuberculosis entre otros	Si, Ejemplo la participación equitativa entre el hombre y la mujer, cuando hablamos de participativa equitativa existente ya en la ley, pero existe una participación desde el punto de vista político, pero lo que no está en la ley tampoco está prohibido hacerlo eso lo veíamos creemos de que la participación debe ser efectiva, no solamente que sea un numero dentro de la organización si no que sea una verdadera acción de toma de decisión que la mujer no solamente sea tomada porque así es.	Si, acoso laboral, nepotismo, racismo, la política, la religión, género, riego físico, exposiciones, envenenamiento de ingesta por aguas contaminada, usos inadecuado de químicos, hidrocarburos y otros.	INCORPORAR (Riesgos) Físicos, Inseguridad Ciudadana y/o Violencia contra la integridad física por parte de terceros e hijos de las comunidades Persecución Política, Exposición ante accidentes laborales por falta de equipamiento adecuado, Químicos (Intoxicación por sustancia químicas por el uso inadecuado del plaguicida, Biológico (Proliferación de enfermedades

Pregunta	Grupo 1	Grupo 2	Grupo 3	Grupo 4	Grupo 5
					ante la exposición al sol (cáncer entre otros)
¿Considera que los riesgos vinculados a malos tratos con las mujeres, es un riesgo real?	Si por que las mujeres son las primeras en salir reclamando de sus derechos de eso nadie se escapa.	Si, porque las mujeres no pueden realizar trabajos pesados.	Consideramos que sí, ejemplo el trato que reciben las mujeres por los jefes inmediatos por los niveles de jerarquía.	Si es real, existe maltratos emocionales, verbales, psicológicos por condiciones físicas, ideológica étnica y religiosos y económicas.	Exclusión. Mala distribución de roles equitativos, justos ante las labores y remuneraciones económicas. Exposición ante el acoso laboral y sexual durante los trabajos de campo.

PLAN DE GESTIÓN DEL PATRIMONIO CULTURAL.

Pregunta	Grupo 1	Grupo 2	Grupo 3	Grupo 4	Grupo 5
¿Considera importante la conservación del Patrimonio Cultural?	Si, porque cuando habla de patrimonio cultural, cada comunidad, cada territorio, cada persona, cada familia los tiene, entonces es importante conservarlo.	Si, es importante la conservación de los patrimonios como pueblos indígenas sabemos que nuestros recursos naturales como patrimonio de los indígenas y no solo porque decimos si, si no que por la importancia de los patrimonios de los pueblos indígenas.	Si, porque es una identidad, es propiedad y cuando hablamos en términos de propiedad no estamos hablando porque este algún litigio alrededor de eso, so no que compromiso de nuestras comunidades y es un compromiso de los términos de referencia.	Si, porque son legados de nuestros ancestros	Sí, puesto que de esto se compone la comunidad y garantiza su subsistencia e identidad.
Identifique bienes tangibles e intangibles del patrimonio cultural que puedan encontrarse en el área de intervención del proyecto.	salto Yahuk (Patrimonio del territorio y yo diría del Municipio), el carro Muku (es el cerro que está dentro del territorio un poquito atrás de la comunidad de Santa Fe), el Cerro Kirahbu (Territorio Li Lamni), Cerro Wakambay, Cerro Mulan Bu, Ojos de agua, El vejuco Dar, Recursos Minerales (Murubila, Santa Rita, Cocomina), Cueva de Sukuas, Sector ProductivoTuburus, Humedal Apalca, laguna	Cementerios predios de iglesias, lagunas, saltos acuíferos, la conservación y protección de la fauna.	Sitios de ritualidad, los vestigios y la gastronomía.	Sitios sagrados, cementerios, sitios de recargas hídricas, jeroglíficos históricos y cuevas	Bienes Tangibles (Todo lo que se toca) Madera, Recursos Mineros, La tierra, Animales, Agua, Arqueología, Vestimenta y Artesanía. Bienes Intangibles (Todo lo que no se toca), La Cultura, Tradición, Nuestra Lenga(Idioma), La Cosmovisión, Políticas y Normas Locales, La espiritualidad y

Pregunta	Grupo 1	Grupo 2	Grupo 3	Grupo 4	Grupo 5
	de kiwasplahban, Li Pruan, Micro cuenca Trintara y Ulwastara (Rios Cristalinos), Cementerios (es también considerado como un patrimonio de las comunidades), los parques las iglesias.				los Conocimientos tradicionales.
¿Qué riesgos identifica en las acciones del Programa pueden representar para el Patrimonio Cultural?	Ninguno	Los recursos naturales pueden ser afectados por químicos	La transculturización instransculturización y la religiosidad, creemos nosotros que un bien de nosotros en la lengua y que defecto lo estamos perdiendo, y que desde el punto de vista educativo es una transculturización.	Por desconocimiento talvez el proyecto no tenga el conocimiento amplio del área de intervención del proyecto, los Conflictos territoriales en el área de intervención del proyecto.	Impedir el acceso y circulación de los bosques, restringiendo el desarrollo de sus prácticas tradicionales, reforestación con especies que no son nativas, amenaza a la biodiversidad y cultura, Contratar a personal de campo con nulo conocimiento de asuntos indígenas, cosmovisión y cultura.
¿Cuáles son las acciones preventivas que usted implementaría para que el	Ninguna Acción por lo que el proyecto no representa ningún riesgo para el patrimonio cultural	Concientización, capacitación y protección de los recursos naturales, dar a conocer el proyecto, divulgación y apropiación del programa para	Promover estrategias de comunicación radial, escrita desde los dos puntos de vista bilingüe, que significa esto, los otros temas	Previa consulta con las comunidades, informaciones sobre las áreas, mapeo revisión de documentos ya	Mapeo de los usos culturales en la comunidad zonificando (Zonas de agricultura, sitios sagrados,

Pregunta	Grupo 1	Grupo 2	Grupo 3	Grupo 4	Grupo 5
Programa no afecte el Patrimonio Cultural?		el veneficio y autosostenible del programa.	adicionales que nosotros creemos que podemos abordar es la participación de los diferentes actores locales como están haciendo su incidencia dentro del proyecto, como puede estar participando la sociedad civil, cual es el papel que juega las universidades en tema de este proyecto, si va hacer un aporte técnico si va a hacer un aporte de asesoría.	existentes de algunos organismos que han hecho sobre los patrimonios culturales, consultas técnicas y teóricas a todos los sectores involucrados.	reservas naturales, zonas de aprovechamiento entre otro), Contratar a profesionales nativos de la zona para que sea más viable las acciones del proyecto, Realizar el efectivo consentimiento, Libre, Previo e informado

PLAN DE PUEBLOS INDÍGENAS

Pregunta	Grupo 1	Grupo 2	Grupo 3	Grupo 4	Grupo 5
¿Considera que el incorpora instancias de participación e información para los pueblos indígenas y afrodescendientes?	Si, Donde dijo si no hay que discutir	Si, pero si solo hay conocimiento a nivel 1 y nivel 2 pero a nivel de la base comunitaria no existe	Si, porque desde la primera fase hemos venido trabajando con la estrategia de comunicación, todo ha sido desde una manera concertada.	Si se considera que se han tomado los parámetros.	No, consideramos que hace falta la participación de la sociedad civil y ONGS.
¿Cómo se puede mejorar el proceso participativo de los pueblos indígenas y afrodescendientes?	Programar asambleas territoriales talleres de consultas en las comunidades indígenas con la participación de la junta directiva de los gobiernos comunales incluyendo al sector religioso.	No Contestaron	Promover la atención personalizada a las comunidades, nos referimos que es efecto los verdaderos protagonistas en el proyecto.	Incorporar a los gobiernos comunales en los procesos de participación del programa involucrar instancias de línea para llegar en las comunidades más lejana crear condiciones básicas necesarias para las mujeres, que lleguen a las bases comunales.	Mejorar los Mecanismos de Consulta y CLPI, llegando directamente a las bases, realizando asambleas comunitarias, Involucrar Jóvenes, Mujeres, ancianos, y comunitarios en general en los procesos de consulta, prevaleciendo adoptar las propuestas en consenso.
Qué características culturales y/o productivas de los pueblos indígenas y afrodescendientes son relevantes considerar para la	La Lengua materna, Gastronomía, respetar las tradiciones culturales ancestrales de la forma de vestir, nuestros médicos	Fortalecimiento de las Capacidades institucional de los gobiernos territoriales y comunales y	Respetar la cosmovisión de los pueblos indígenas, porque decimos esto las actividades agrícolas, la mecanización cultural pero también hacerlo desde el	Rescate culturales y tradicionales de los Pueblos Indígenas, manejo de la cultura de la producción, Pana	La percepción que poseen del bosque con términos de subsistencia-medios de vida y no para la

implementación de las acciones del programa?	tradicionales, en todas las comunidades existen para ayudar a las personas enfermas por medio de la Botánica con hiervas, la religión los ritos y entre otros. Yo me acuerdo que cuando estaba pequeño en el rio coco en las hienas flotaban las chichimoras (Utilizados para desparasitar, purgar y entre otros usos).	universidades existentes en la Costa Caribe.	punto de vista más amigable con el medio ambiente, hacer prácticas agroecológicas.	Laka, birin birin y otros que son las practicas culturales ancestrales que se han venido perdiendo, es bueno que el proyecto retome y hacer rescate de estas culturas.	comercialización a gran escala, Que los beneficiarios con proyectos productivos forestales garantizan la preservación y manejo de estos ecosistemas.
La participación de las mujeres indígenas se puede fortalecer, señale algunas propuestas	Si se puede fortalecer, respeto a la equidad de género igualdad de participación en toma de decisiones, como las mujeres son las que dirigen ahora. Obviamente las mujeres infaltables y esto tiene que seguir así, en toda organización y no solo de participación si no que en cargos de toma de decisión.	Fortalecer capacidades en las tomas de decisiones y participación activa en la estructura comunitaria.	Si, Fortalecer las Organizaciones de Mujeres indígenas en los territorios, indígenas y afrodescendientes respetando sus propias identidades culturales, lo traemos a plenario porque no podemos atribuirnos identidad ajena cuando no hemos sido consultados, ejemplo si es una comunidad mayangna debe ser respetando la forma de organización mayangna si es mestiza desde la forma de organización es mestiza.	Crear capacidades técnicas equipamiento y capacidades comunitarias que sean autosostenibles, participación en ferias productivas, fomento implementación con enfoque de género, asociar el desarrollo.	Dotarlas de herramientas educativas, capacitándolas con cursos intensivos, diplomados en temas de Historia, el feminismo y los niveles de participación. Garantizarle los espacios de participación con equilibrio y equidad real en la toma de decisiones

Señale si existe algún riesgo relacionado con los pueblos indígenas y afrodescendientes, que no se haya considerado.	La invasión de los terceros en los territorios de indígenas en las áreas de contabilidad, no solo para este proyecto que soñamos tener otros proyectos también, tales como empresas comunitarias. Alguien decía terceros entonces yo le dije mejor entre paréntesis póngale no indígena.	Invasión de colonos por la venta ilegal de las tierras comunales, rotación constante de las autoridades comunales, fortalecimiento a las universidades existentes en la costa caribe para el desarrollo de Investigación	Si creemos que la transculturización y la culturización misma	No contestaron……	Inseguridad Física producto de la invasión de terceros, fractura de la economía indígenas y medios de vida productos ausencia del saneamiento, Conflictos territoriales e interterritoriales productos de la enajenación de la propiedad comunal. (Hay traslape entre linderos donde de otros territorios realizan ventas ilegales en territorio y comunidades vecinas.

MARCO DE PROCESO

Pregunta	Grupo 1	Grupo 2	Grupo 3	Grupo 4	Grupo 5
Señale en qué casos se puede aplicar el Marco de Proceso	BOSAWAS, Territorio Li Lamni, Territorio Kipla Sait, Territorio Miskito Indian, territorios que están siendo afectado por los no indígenas.	El desplazamiento forzoso por parte de los mestizos hacia las comunidades indígenas, lo estamos viendo desde el aspecto civil que de una manera están siendo desplazado por algunas acciones que no están permitidos desde el marco jurídico.	Áreas definidas que previa consulta con la comunidad, no ver y ser utilizado como en la agricultura, pesca, caza o sea la vida económica de los comunitarios.	En las infracciones y delitos ambientales, avance de la frontera agrícola, deforestación ilegal y problemas de tenencia de tierra	Tala indiscriminada, Tráfico ilegal de madera, Cambio de Uso del Suelo para desarrollo de monocultivos y Guiriseria
¿Puede haber otros Riesgos que ocasionen restricciones de uso de recursos en áreas protegidas	La exploración Minera que contamina con productos químicos los ríos y medio ambiente. Nuevos Asentamientos. El despale en Áreas Protegidas d especies de interés medicinal.	Si, la promulgación de nuevas leyes, el cambio de categoría de las reservas, mayor presencia de colonos.	Aprovechamiento ilegal de la madera, incendios provocados por conflictos de linderos, fenómenos naturales como huracán, proponer cláusulas de salvaguardas	Avance de la Frontera agrícola y tenencia de la tierra	Riesgo a la Transculturización, pérdida de identidad, cosmovisión y tenencia de la tierra y recursos.

PLAN DE PARTICIPACIÓN DE PARTES INTERESADAS

Pregunta	Grupo 1	Grupo 2	Grupo 3	Grupo 4	Grupo 5
Considera que puede ocurrir otro riesgo vinculado a una débil participación de las partes interesadas	Claro que sí, si todos los niveles de gobierno no trabajan con una buena coordinación, comunicación transparente.	Sí, por no tener mayor compromiso con el programas o proyecto de ambas partes.	Estamos seguro de que quien va a ser nuestra parte activa financieramente, en el sentido que el organismo financiero establezca nuevos parámetros para la implementación del proyecto.	Si que las partes interesadas se enfoquen en intereses personales.	Se corre el riesgo a que otros cosechen los beneficios que de hecho les pertenece a las comunidades. Es posible que la débil participación provoque conflictos de inestabilidad institucional en las comunidades
¿Considera que los riesgos vinculados a la falta de participación de las mujeres, es un riesgo real?	Si, porque la mujer debe estar incluida en todo el proceso en la implementación del programa, nosotros sabemos de qué la decisión de la decisión de la mujer en la toma de decisiones desde este momento en el proceso de preparación y consultas que también en los 2 programas tanto ENDE como el programa de reducción de emisiones la mujer es muy importante porque aporta muchas ideas.	Si, porque debe tener una participación de activa como dueño de los bosques	Creemos que sí, porque las mujeres deben de sujeto activo en los distintos niveles tanto territoriales municipal, regional como comunal y que deben tener una identidad cultural.	Si por que las mujeres son el motor de la vida.	La discriminación de género que evidente en todos los espacios de participación (familiar, escolar, laboral, religioso. Ya se ha evidenciado que la concepción del machismo cambia de acuerdo al contexto, dentro de las comunidades indígenas lo perciben como cultura.

MARCO DE GESTIÓN DE MANEJO DE PLAGAS

Pregunta	Grupo 1	Grupo 2	Grupo 3	Grupo 4	Grupo 5
Cuales amenazas identifican en sus territorios por el uso de agroquímicos peligrosos y que medidas de precaución toman para evitar los riesgos	Utilizacion de cipermetrina para la pesca de chacalín contaminándose el rio Wanki, las actividades de guiriceria artesanal contaminan los ríos afectando las fuentes de agua de la población del territorio Wanki maya en temporada de verano, se recomienda prohibir la venta de agroquímicos peligrosos para el medio ambiente , los gobiernos comunales mayor vigilancia sobre el uso de la minería	Daños al ambiente, contaminación de los suelos y ríos, actualmente no hay regulación del uso racional de agroquímicos en los territorios además de falta de uso de equipos de seguridad	Uso inadecuado de agroquímicos, Medidas de prevención , elaboración de bioinsumos, control biológico	Contaminación de las aguas, enfermedades, contaminación de suelo, aplicación de plaguicidas en horas no adecuadas., uso de equipos de protección uso de dosificaciones adecuadas.	Improductividad de los suelos, enfermedades a la salud por el consumo de alimentos con productos contaminados, el uso e explosivos y de químicos para la caza y la pesca., no se tienen medidas de precaución por falta de conocimiento del manejo de estos productos
Que alternativas de control de plagas implementan en sus territorios para la protección de sus cultivos	Recuperar los diferentes controles naturales , los plaguicidas que se utilicen deben ser certificados , capacitación a comunitarios en manejo integrado de plagas prohibir la venta ilegal de agroquímicos	En los territorios indígenas no existe un marco regulatorio para el uso de agroquímicos para el control de plagas, la población indígena desconoce el uso adecuado de pesticidas	Recuento de plagas hacer uso de semillas criollas más resistentes a plagas, labores culturales	Control orgánico biológico, químico, cultural y tradicional	Control natural biológico del manejo de plagas, uso de insecticidas orgánicos (ajos, chiles entre otros) siembra de cultivos más resistentes.
Que impactos consideran que no han sido abordados	Contaminación de ríos , aguas subterráneas con productos químicos, control de la minería administrado por los	Regulación del uso de agroquímicos, incorporación de	Estudio de identificación de plagas y enfermedades de los cultivos	Control cultural bioinsumos, enfoque agroecológico.	Promover capacitación es para el manejo de plagas y enfermedades, bajo buenas prácticas

Pregunta	Grupo 1	Grupo 2	Grupo 3	Grupo 4	Grupo 5
en este plan de manejo de plagas.	comunitarios con medidas de control amigables con el medio ambiente evitando enfermedades mortales al ser humano, el avance de la frontera agrícola ha incrementado el uso de agroquímicos y contaminación en áreas de bosques y ríos que no estaban contaminados.	plaguicidas de origen natural			agrícolas, equipos adecuados para el manejo de químicos, fiscalización y monitoreo del buen manejo del agroquímicos, promoción de semillas criollas, detener el avance de la frontera agrícola, diversificar el aprovechamiento y comercialización especies de peses.

MARCO DE GESTIÓN DE MANEJO FORESTSAL

Pregunta	Grupo 1	Grupo 2	Grupo 3	Grupo 4	Grupo 5
Que Riesgos o impactos consideran que no han sido abordados en este marco de plan de manejo forestal para sus territorios.	Conformación de brigadas contra incendios forestales la no activación del BECO, protección de redes hídricas comunitarias, reforestación masiva, concientización mediante uso de la radio a toda la población.	Falta de usos de tradiciones ancestrales para el manejo y uso de los recursos naturales	Incendios forestales y conformación de brigadas contraincendios debidamente equipadas	No está contemplado la evaluación social por parte de los planes de manejo en la sociedad civil organizaciones etc.	Aplicación efectiva de las normas forestales vigentes y técnicas de manejo sostenible
Que alternativas económicas, ambientales y sociales visualizan si sus áreas forestales son manejadas sosteniblemente	Mayor beneficio eco sistémico, y aplicar los beneficios de fondos del clima y fondos cooperativos, carbono de bosques, mayor riqueza forestal aguas de ríos caudalosos para nuestros hijos y nietos	Mayor ingresos económicos, menos daño ambiental y mayor desarrollo social , promoción y desarrollo del ecoturismo	Ecoturismo, incentivos forestas y mayor ingresos económicos en la comunidad para accesos a alimentos	Incremento de los ingresos y manejo equitativo del bosque, se puede tener mayor ingreso dando valor agregado a los recursos maderables y no maderables	Pagos por servicios ambientales, reforestación y manejo de la regeneración natural, manejo de las microcuencas reforestando , la replantación debe ser exigencia en los PGMF
Cuales amenazas identifican en sus territorios por la implementación de un plan de manejo forestal.	Se realizan planes de manejo solamente para interés económico sin ningún plan de reforestación o sostenibilidad, que en los beneficios no se	Poco conocimiento de los comunitarios sobre el manejo y beneficios de los panes de manejo forestal	Disminuye la biodiversidad emisión de carbono, daños a las vías de acceso, contaminación de los ríos.	Conflictos por la mala distribución de los beneficios, conflictos de interés por cargos institucionales, comunitarios y territoriales.	Presencia institucional limitada en el territorio, falta de voluntad institucional para el manejo forestal.perdida de la biodiversidad por el

Pregunta	Grupo 1	Grupo 2	Grupo 3	Grupo 4	Grupo 5
	incluya a toda la población si no solo los gobiernos comunales y los GTI				cambio de vida ecologica
Cuales serían sus aportes como autoridades territoriales en el marco de un manejo forestal sostenible.	Elaboración del plan de manejo forestal y el inventario forestal, implementar un sistema de manejo sostenible no extractivo, la extracción de la resina se debe realizar bajo métodos adecuados, los comunitarios no están bien informados sobre el manejo forestal	Implementación de normas técnicas , ecológicas y ambientales en los territorios	Tomar en cuenta la tenencia de la propiedad, tomar en cuenta ls tradiciones y cultura de los pueblos originarios	Diseminar y concientizar el buen manejo forestal en la comunidad, gestionar proyectos adicionales para fortaleceerr los PGMF.	Monitoreo y seguimiento conformación de brigadas guardabosques.

MARCO DE GESTIÓN DE MANEJO DE BIODIVERSIDAD

Pregunta	Grupo 1	Grupo 2	Grupo 3	Grupo 4	Grupo 5
1. Señale en qué casos se puede aplicar el Marco de Manejo del Biodiversidad	La comunidad tenga un inventario de que especies de árboles y animales con los que cuenta para un plan de restauración y recuperación de especies en peligro de extinción, Que especie tenemos todavía en la comunidad, planificación de áreas de uso de suelo mediante ordenamiento territorial.	Áreas con mal manejo del uso de los recursos naturales que afecten la biodiversidad,	En el caso del aprovechamiento de las especies de la lista roja del CITES.	Protección de las reservas naturales, proyectos productivos y de reforestación	Cuando vulnera el marco legal y ambiental
Está de acuerdo con los riesgos previstos? Si dice no favor explique	Si, porque el proyecto contempla todos los riesgos posibles que puedan presentarse durante su implementación	Si el grupo esta de acuerdo considerando que el plan presentado aborda ampliamente los problemas que puedan surgir durante su implementación	Estamos de acuerdo sin embargo consideramos que también se deben abordar los riesgos hacia otros recursos como la tierra y el agua	Si porque contempla los riesgos para la biodiversidad acuática, marítima y terrestre.	Si porque recoje las realizadades ambientales negativas del territorio
Identifique alguna acción de mitigación de impactos en la biodiversidad que se haya desarrollado en el desempeño de su trabajo.	Formulación de proyectos agroforestales con control mecánico de plagas, proyectos de eco fogón, implementación de bancos de semilla comunitaria Wanki maya, implementación de parcelas de jardín clonal para la producción de plantas de	La concientización a través de talleres, capacitaciones y uso de normas internas del uso de los recursos naturales , la coordinación interinstitucional,.	Reservas naturales, conservación de zonas de manejo tradicional, el autoconsumo de recursos naturales.	Veda forestal , veda para als especies marítimas, aprovechamiento sostenible, recuperación de especies autóctonas y su	Establecer un puesto de control interinstitucional

Pregunta	Grupo 1	Grupo 2	Grupo 3	Grupo 4	Grupo 5
	Cacao., producción de injertos de cacao para su reproducción , las empresas forestales han establecido Viveros P/e: Sampuka			propagación masiva	
Considera que puede ocurrir otro riesgo vinculado al manejo de la biodiversidad, adicional a las establecidas en la matriz?	Si, las empresas resineras, los incendios forestales , presencia de cooperativas madereras en puerto cabezas, productores de carbón, presencia de colonos dentro del territorio indígena que realizan despale	fenómenos naturales tales como huracanes tornados y los demás efectos del cambio climático	Un riesgo es enfocarse solo en la biodiversidad y no considerar los recursos del entorno como agua y suelo, el poco visionamiento der los derechos colectivos y enfocarse únicamente en la legislación nacional, los constantes incendios forestales, continuidad del avance de la frontera agrícola, proliferación de plagas.	Inaplicabilidad de las salvaguardas ambientales	Si solo por causa natural y antropogénica,
Cual estrategia propondría usted para garantizar la participación de la mujer en el manejo de la biodiversidad.	Implementar barreras que impiden de manera psicológica la participación de las mujeres en la toma de decisiones en acciones de la comunidad, que haya una participación democrática y social de las mujeres, tener una sociedad comunitaria mas abierta.	El desempleo, Involucrar a los tomadores de decisión y ejecución de las actividades que conlleven al manejo adecuado de la biodiversidad	Fortalecer sus prácticas tradicionales para el manejo de plantas medicinales, fortalecer el aprovechamiento adecuado de productos no maderables (Artezanos) revitalización de la trasmisión de conocimientos en la conciencia sobre la protección de la madre tierra.	Estrategia de equidad de género en participación y toma de decisiones.	La participación de las distintas organizaciones de mujeres en todos los procesos de toma de decisión.

VIII. DISTRIBUCIÓN DE BENEFICIOS

Nota del equipo facilitador: el tema de Distribución de Beneficios fue abordado durante las intervenciones:

Carlos Alemán: …la idea es, que en este periodo junto con el MARENA podamos ir construyendo esos elementos que garanticen el establecimiento de este marco jurídico con el cual se va a implementar este proceso, que es fundamental, porque si tenemos recursos para darle a las comunidades para que conserven el bosque, va a ser como un incentivo por algo que normalmente han hecho de manera tradicional y que es parte de su cosmovisión."

Ronald Wittingham : "…para las comunidades indígenas su modelo de aplicación va ser a través programas sociales como construcción de escuelas, construcción de clínicas y entre otros, y además ya lo aprobaron. Ahora mi pregunta es qué dice la ley 28, qué dice la Ley 445, es que alguien me diga a mí que aquí en la Costa Atlántica existe tierra nacional a menos que exista tierra nacional vas a pagar pero la Ley 445 y la ley 28 dice en la costa atlántica no hay tierra nacional, eso no significa que no hay nada, no existe.

Donde hay platita, dice la Biblia es la raíz de todo mal, porque cuando hay hambre algo tenemos que cuidar, y ese cuido debe traducirse en beneficio, porque la prueba es el beneficio que voy a recibir. Si no hay beneficio, imagínate lo que pasara, y con esto voy a terminar, nosotros en reunión en Managua el presidente territorial anterior de Li Lamni Santos Manzanares en una reunión dijo: ¿qué beneficio vamos a recibir nosotros como territorio? queremos estar claro porque si no hay beneficio yo voy a comprar 10 motosierras y voy a ir a volar todo esos árboles porque ahí, si voy a tener dinero, se imagina que un presidente territorial diga eso y que tal los que viven en la comunidad entonces estas cosas, es ir a las bases, decir las cosas clara para que la gente entienda porque si no, también los que están enfrente como MARENA, como institución tenemos que saber cuál es la importancia de cuidar nuestra Madre Tierra porque es nuestra casa, muchas gracias.

Bayardo Vallecillo, *GTI LLANO NORTE (TWI YAHBRA): … yo he estado también a como decía Withingham desde el principio en todas las etapas de estrategia y ya sabemos todo, que trabajemos en un plano un programa de qué vamos a hacer con esta gente no como decía al momento de los pagos de incentivos, no sabemos cómo va a ser el proceso, pero si va a ser gente invasoras en las comunidades, entonces es importante trabajar un programa específico para ello, muchas gracias.*

Carlos Mendoza Blanco, *sociedad civil (FADCANIC): Buenos días ya está claro, verdad, REDD+ va entrar a las comunidades a través de ciertos programas, proyecto Sistemas Agroforestales la restauración entre otros, pero lo que realmente las comunidades esperan desde hace 10 años es que tiene una idea generalizada de que*

va a entrar a través de los pagos directo, pagos económicos por proteger los bosques, incentivos.

Mi pregunta es qué posibilidad hay de que más adelante pueda llegar a través de incentivos directos a las comunidades porque siempre va a ver conflicto siempre va a haber conflicto en las comunidades, por ejemplo, con qué cara pues podemos ir ahorita las comunidades y decirle que REDD+. Solo va a entrar en algunas comunidades se van a poner molesto inconformes, cómo estamos preparados para solventar esas inquietudes que hay en las bases, recordemos que esto nació desde la región desde los 23 territorios indígena, tenemos que tener claro también de que REDD+ no va a entrar a todos los territorios por qué no todos cumplen con la capacidad de capturar tantas toneladas de carbono por su características de vegetación, entonces, pero si eso hay que tomarlo en cuenta, cómo solventar esas inquietudes desde las bases, muchas gracias.

Reporte del Mecanismo de Retroalimentación y Atención a Quejas: En el buzón no se presentó ningún reporte.

ANEXO 1: Fotografías

Listas de asistencia
Día 1

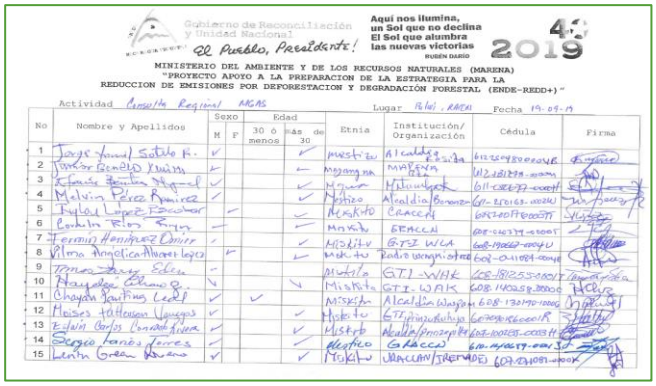

Gobierno de Reconciliación y Unidad Nacional — El Pueblo, Presidente! — Aquí nos ilumina, un Sol que no declina / El Sol que alumbra las nuevas victorias (Rubén Darío) — 2019

MINISTERIO DEL AMBIENTE Y DE LOS RECURSOS NATURALES (MARENA)
"PROYECTO APOYO A LA PREPARACION DE LA ESTRATEGIA PARA LA REDUCCION DE EMISIONES POR DEFORESTACION Y DEGRADACIÓN FORESTAL (ENDE-REDD+)"

Actividad: Consulta Regional MGAS — Lugar: Bilwi, RACCN — Fecha: 19-09-19

No	Nombre y Apellidos	Sexo M	Sexo F	Edad 30 ó menos	Edad más de 30	Etnia	Institución/ Organización	Cédula	Firma
1	Jorge Manuel Sotelo R.	✓			✓	Miskitu	Alcaldía	612-260480-0024E	
2	Jorge Gonzalo Xuiliu	✓			✓	Mayangna	MARENA	612-181278-0004	
3	Efraín Benito Thomas	✓			✓	Mayangna	Miskitu Indpt	611-080273-0004T	
4	Melvin Pérez Ramírez	✓			✓	Mestizo	Alcaldía Bonanza	601-250163-0024U	
5	Indira Lopez Escobar		✓		✓	Afrikanito	GRACCN	089-270577-0005T	
6	Carlos Elías Smith	✓			✓	Miskitu	GRACCN	608-240377-0000S	
7	Fermín Hernández Cruz	✓			✓	Miskitu	GTI WLA	608-190682-0004U	
8	Vilma Angelica Alvarez Lopez		✓		✓	Miskitu	Radio Wangki Tawira	601-011094-0004B	
9	Tomas Suazo Eden	✓				Mestizo	GTI WAK	608-181253-0001T	
10	Mayolo Palma G.	✓			✓	Miskitu	GTI. WAK	608-140258-0000B	
11	Chayan Martina Lewis		✓			Miskitu	Alcaldía Waspam	608-130790-0000G	
12	Moises Hallmann Vanegas	✓			✓	Mestizo	GTI Prinzapolka	607-090466-0001R	
13	Edwin Carlos Conrado Rivera	✓			✓	Miskitu	Alcaldía Prinzapolka	608-100285-0003H	
14	Sergio Tanos Torres	✓			✓	Mestizo	GRACCN	601-141059-0013J	
15	Lenin Green Navarro	✓			✓	Miskitu	GRACCNN/TREMADE	607-231081-0000K	

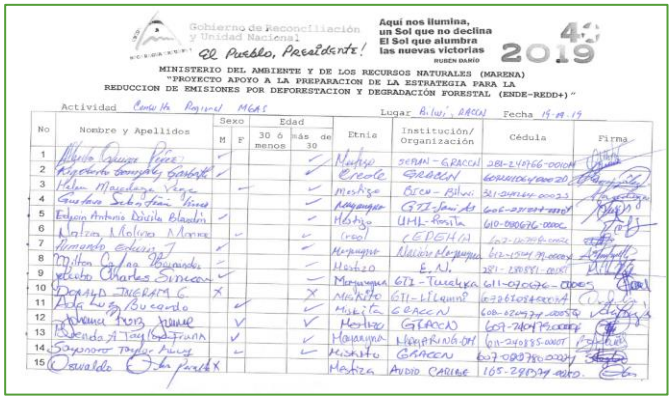

Gobierno de Reconciliación y Unidad Nacional — El Pueblo, Presidente! — Aquí nos ilumina, un Sol que no declina / El Sol que alumbra las nuevas victorias (Rubén Darío) — 2019

MINISTERIO DEL AMBIENTE Y DE LOS RECURSOS NATURALES (MARENA)
"PROYECTO APOYO A LA PREPARACION DE LA ESTRATEGIA PARA LA REDUCCION DE EMISIONES POR DEFORESTACION Y DEGRADACIÓN FORESTAL (ENDE-REDD+)"

Actividad: Consulta Regional MGAS — Lugar: Bilwi, RACCN — Fecha: 19-09-19

No	Nombre y Apellidos	Sexo M	Sexo F	Edad 30 ó menos	Edad más de 30	Etnia	Institución/ Organización	Cédula	Firma
1	Alfredo Quinto Pérez	✓			✓	Mestizo	SERNA - GRACCN	281-241966-0010M	
2	Alejandro Gonzalez Gaitán	✓			✓	Creole	GRACCN	608-010104-0020	
3	Helen Mendoza Vega		✓		✓	Mestizo	BICU - Bilwi	311-291164-0002J	
4	Gustavo Sebastián Pino				✓	Mayangna	GTI-Sawa Ba	608-090944-0000	
5	Edwin Antonio Dávila Blandón	✓			✓	Mestizo	UNL-Posoltega	610-080676-0006	
6	Maliza Maliza Morris		✓		✓	Creol	CEDEHCA	602-100780-0002	
7	Alejandro Espinoza	✓			✓	Mayangna	Alcaldía Mayangna	602-170791-0000A	
8	Milton Cardenas Hernandez				✓	Mestizo	E.N.	281-180881-0010T	
9	Alberto Charles Simeon	✓			✓	Mayangna	GTI - Tuakiwa	611-070076-0006S	
10	Donald Ingram G.	X			X	Miskitu	GTI - Liliwna	672-261084-0001A	
11	Ada Luz Bucardo		✓		✓	Miskita	GRACCN	608-020474-0007G	
12	Adriana Lopez Jonas		✓		✓	Mestiza	GRACCN	607-240497-0000F	
13	Rosenda Taylor Frank	✓			✓	Mayangna	MARENA/GTI	611-240355-0001T	
14	Sayonara Taylor Alvarez		✓		✓	Miskitu	GRACCN	607-080780-0004J	
15	Oswaldo Ortega Pineda X					Mestiza	AVDIO CARIBE	165-290594-0010	

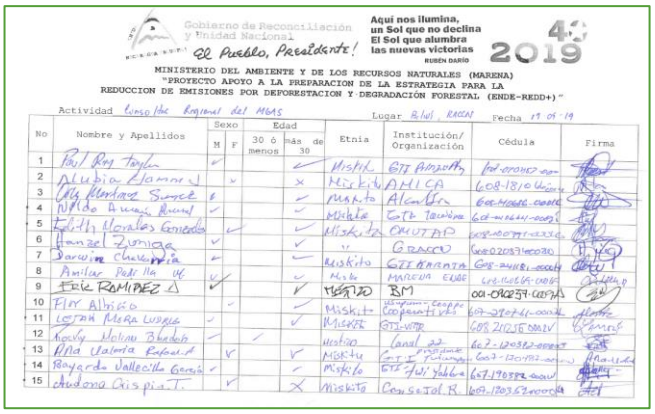

Gobierno de Reconciliación y Unidad Nacional — El Pueblo, Presidente! — Aquí nos ilumina, un Sol que no declina / El Sol que alumbra las nuevas victorias (Rubén Darío) — 2019

MINISTERIO DEL AMBIENTE Y DE LOS RECURSOS NATURALES (MARENA)
"PROYECTO APOYO A LA PREPARACION DE LA ESTRATEGIA PARA LA REDUCCION DE EMISIONES POR DEFORESTACION Y DEGRADACIÓN FORESTAL (ENDE-REDD+)"

Actividad: Consulta Regional del MGAS — Lugar: Bilwi, RACCN — Fecha: 19-09-19

No	Nombre y Apellidos	Sexo M	Sexo F	Edad 30 ó menos	Edad más de 30	Etnia	Institución/ Organización	Cédula	Firma
1	Paul Ray Taylor	✓			✓	Miskitu	GTI Amazonas	608-070462-0001	
2	Alubia Hamilton		✓		X	Miskitu	AMICA	608-181010-0000	
3	Olga Montano Suarez	✓			✓	Mestiza	Alcaldía	608-140688-0000E	
4	Nildo Arauz Rivas	✓			✓	Mestiza	GTI Tawahka	608-010441-0000J	
5	Edith Morales Gonzalez		✓		✓	Miskitu	ONUTAP	608-100791-0006E	
6	Franzel Zúniga	✓			✓	"	GRACCN	608-020374-0003D	
7	Darwin Chavarría	✓			✓	Miskito	GTI MARNTA	608-240181-0004H	
8	Amilar Pedrera	✓			✓	Miskito	MARENA ENDE	608-160656-0006	
9	Eric Ramírez Δ	✓			✓	Mestizo	BM	001-080274-0007A	
10	Elix Blanco		✓		✓	Miskito	Mayangna Coopenthyb	607-290741-0004L	
11	Lesbia Mena Lugo	✓			✓	Miskita	GTI-WTA	608-210256-0002V	
12	Kevin Melvin Blandón	✓		✓		Mestizo	Canal 22	607-120382-0000T	
13	Ana Valeria Rebouch		✓		✓	Miskitu	GTI Prinzapolka	607-120192-0004J	
14	Rosyarda Vallecillo Gerón	✓			✓	Miskita	GTI / Wi Yalba	607-190392-0001J	
15	Claudonio Crispin T.		✓		X	Miskito	Consejo T.R.	609-120362-0000B	

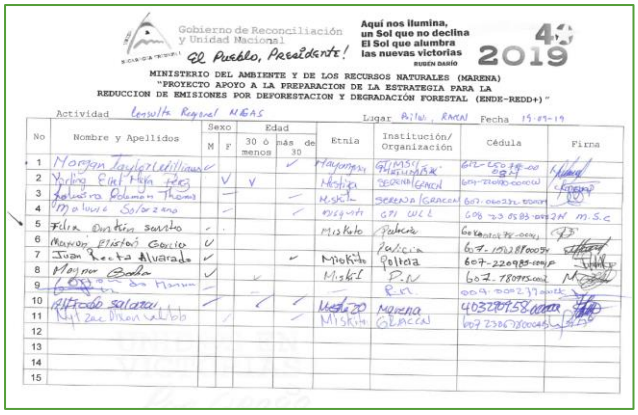

Gobierno de Reconciliación y Unidad Nacional — El Pueblo, Presidente! — Aquí nos ilumina, un Sol que no declina / El Sol que alumbra las nuevas victorias (Rubén Darío) — 2019

MINISTERIO DEL AMBIENTE Y DE LOS RECURSOS NATURALES (MARENA)
"PROYECTO APOYO A LA PREPARACION DE LA ESTRATEGIA PARA LA REDUCCION DE EMISIONES POR DEFORESTACION Y DEGRADACIÓN FORESTAL (ENDE-REDD+)"

Actividad: Consulta Regional MGAS — Lugar: Bilwi, RACCN — Fecha: 19-09-19

No	Nombre y Apellidos	Sexo M	Sexo F	Edad 30 ó menos	Edad más de 30	Etnia	Institución/ Organización	Cédula	Firma
1	Morgan Taylor Williams				✓	Mayangna	GTI/MSL Tuakiwa	612-060848-0001	
2	Yerling Elias Hodgson		✓	✓		Mestiza	SERENA/GRACCN	607-210180-0000W	
3	Salustra Robinson Thomas			—		Miskita	SERENA/GRACCN	607-060335-0000T	
4	Maluvio Solórzano			—	✓	Mestizo	GTI WLE	608-230583-0002H	M.S.C
5	Felix Dixtán Sevilla					Miskito	Policía	608-010178-0001J	
6	Marvin Elíseo Garcia	✓							
7	Juan Rocha Alvarado	✓			✓	Miskita	Policía	607-150280-0004	
8	Maynor Bella	✓				Miskit	P.N	607-220985-0001P	
9	[illegible]		✓						
10	Alfredo Salazar			✓	✓	Mestizo	Marena	403280758-0000A	
11	Nyl Jac Morrison				✓	Miskita	GRACCN	607-230578-0004S	
12									
13									
14									
15									

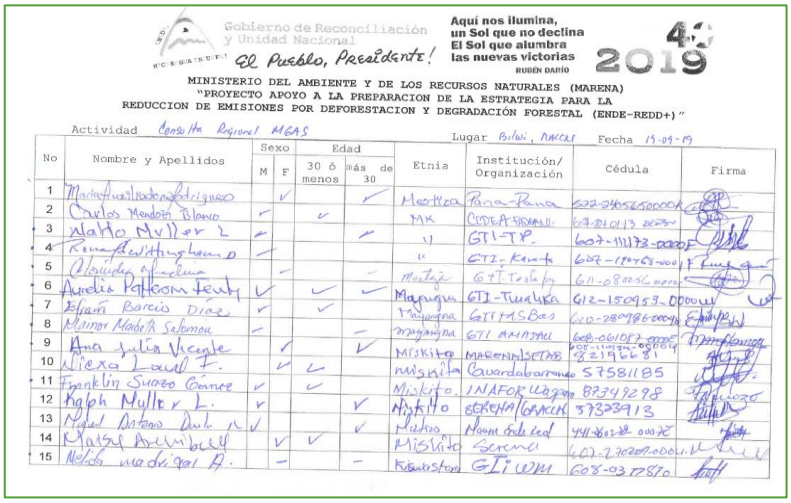

Gobierno de Reconciliación y Unidad Nacional — El Pueblo, Presidente! — Aquí nos ilumina, un Sol que no declina / El Sol que alumbra las nuevas victorias (Rubén Darío) — 2019

MINISTERIO DEL AMBIENTE Y DE LOS RECURSOS NATURALES (MARENA)
"PROYECTO APOYO A LA PREPARACION DE LA ESTRATEGIA PARA LA REDUCCION DE EMISIONES POR DEFORESTACION Y DEGRADACIÓN FORESTAL (ENDE-REDD+)"

Actividad: Consulta Regional MGAS — Lugar: Bilwi, RACCN — Fecha: 19-09-19

No	Nombre y Apellidos	Sexo M	Sexo F	Edad 30 ó menos	Edad más de 30	Etnia	Institución/ Organización	Cédula	Firma
1	Martha Guadalupe Rodriguez		✓		✓	Mestiza	Pana-Pana	602-240656-0000K	
2	Carlos Mendoza Blanco	✓		✓		MAK	CIDEA-SIRAKUL	609-210173-0003H	
3	Walter Muller L	✓			✓	"	GTI-TP	607-111173-0000E	
4	Rosa Elena Altamirano D	✓				"	GTI-Kiwatla	607-170763-0001	
5	Olivia Aguilera		✓		—	Mestiza	GTI Tawahka	611-080256-0000	
6	Aurelia Patterson Tenty	✓		✓	✓	Mayangna	GTI-Tuakiwa	612-150959-0000W	
7	Efraín Barcio Díaz	✓		✓		Mayangna	GTI MASBas	610-280986-0004A	
8	Maynor Mairena Salomon	✓			—	Mayangna	GTI AMANMAL	608-061087-0006E	
9	Ana Julia Vicente		✓		✓	Miskita	MARENA/SETAB	607-110964-0000G 82196681	
10	Alexa Laud T.		✓	✓		Miskita	Guardabarranco	57581185	
11	Franklin Suazo Gómez	✓		✓		Miskito	INAFOR Waspam	87349298	
12	Ralph Muller L.	✓			✓	Miskito	SERENA	57323913	
13	Miguel Antonio Dixon	✓			✓	Mestizo	Mount Sinai Local	441-261288-0002E	
14	Maisel Bramwell		✓	✓		Miskita	Serena	607-270289-0001W	
15	Nelson Medrigal A.		—		—	Afrodescendiente	GTI WM	608-037287C	

Día 2

Gobierno de Reconciliación y Unidad Nacional — El Pueblo, Presidente! — Aquí nos ilumina, un Sol que no declina / El Sol que alumbra las nuevas victorias (Rubén Darío) — 2019

MINISTERIO DEL AMBIENTE Y DE LOS RECURSOS NATURALES (MARENA)
"PROYECTO APOYO A LA PREPARACION DE LA ESTRATEGIA PARA LA REDUCCION DE EMISIONES POR DEFORESTACION Y DEGRADACIÓN FORESTAL (ENDE-REDD+)"

Actividad: Consulta Regional MGAS — Lugar: Bilwi, RACCN — Fecha: 20-09-19

No	Nombre y Apellidos	Sexo M	Sexo F	Edad 30 ó menos	Edad más de 30	Etnia	Institución/ Organización	Cédula	Firma
1	Moises Patterson Young	✓			✓	Miskitu	GTI-Prinzapolka	601-240256-0006K	
2	Ruben Garcia Pinto	✓			✓	Miskitu	GTI-Prinzapolka	607-250220-0000	
3	Romulo Rios F.	✓			✓	Miskitu	GTI-Prinzapolka	601-0103M-0000	
4	Armando Edwin J	✓			✓	Mayangna	Mayangna Sauni As	601-1204M-0000V	
5	Carlos Mendoza	✓		✓		MK	Mayangna Sauni As	601-2204M-0000V	
6	Estevin Conrado Rivera	✓			✓	Miskito	Alcaldía Prinzapolka	607-220785-0001A	
7	ZETAN MORA WORLIG	✓			✓	Miskitu	GTI-WITK	608-211256-0001A	
8	ALFREDO SANDOVAL				✓	Mestizo	MARENA Siuna	401-220481-0000A	
9	Mylloc Dixon Webb		✓		✓	Miskito	GRACCN	607-2304-0000A	
10	Hanzel Zuniga Osorno	✓			✓		GRACCN	607-2304-0000A	
11	ERIC RAMIREZ Δ	✓			✓	MISKITO	BM.	601-090514-0000A	
12	Ivan Leonardo Soto	✓			✓	MISKITO	ENDE-REDD+	141351623	
13	Cristina Cordoba		✓		✓	Afrocaribe	BM		
14	Osvaldo Ortiz Pineda	✓			✓	Native	MINED CABILDO	165-270477-0000	
15	Efraín Barrios Dixon	✓			✓	Mayangna	GTI-YASBA	610-230264-0006L	

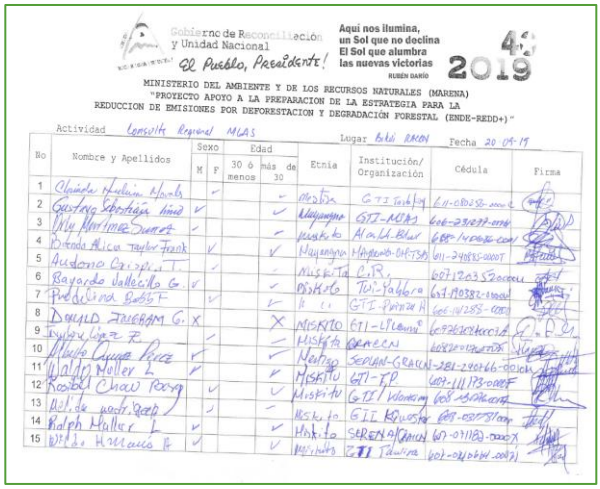

Gobierno de Reconciliación y Unidad Nacional — El Pueblo, Presidente! — Aquí nos ilumina, un Sol que no declina / El Sol que alumbra las nuevas victorias (Rubén Darío) — 2019

MINISTERIO DEL AMBIENTE Y DE LOS RECURSOS NATURALES (MARENA)
"PROYECTO APOYO A LA PREPARACION DE LA ESTRATEGIA PARA LA REDUCCION DE EMISIONES POR DEFORESTACION Y DEGRADACIÓN FORESTAL (ENDE-REDD+)"

Actividad: Consulta Regional MGAS — Lugar: Bilwi, RACCN — Fecha: 20-09-19

No	Nombre y Apellidos	Sexo M	Sexo F	Edad 30 ó menos	Edad más de 30	Etnia	Institución/ Organización	Cédula	Firma
1	Claudia Madelaine Alonzo		✓		✓	Mestiza	GTI Tasba Pri	601-080382-0006E	
2	Gustavo Sebastián Amador	✓			✓	Mayangna	GTI-MARA	608-230477-0000	
3	Wilmer Martinez Suarez	✓			✓	Mestizo	Alcaldía Bluefields	608-140202-0000	
4	Rotonda Alicia Taylor Frank	✓			✓	Mayangna	Mayangna Sauni As	601-240885-0000T	
5	Audomo Gonzalez T.	✓			✓	Miskita	CIR	607-120352-0000L	
6	Bayardo Dallecito G.	✓			✓	Miskito	Tuapi-Yaoiara	607-190382-0000L	
7	Prudencia Robert	✓			✓	Creole	GTI-Pantasma	606-161285-0000	
8	DONALD ZACHRAM G.	X			X	MISKITO	GTI-Litoral	607-262024-0000A	
9	Taylor Lopez P.		✓		✓	MISKITO	RACCN	608-2010-0000A	
10	Mario Cuque Perez	✓			✓	Mestizo	SERLAN-GRACCN	281-290466-0010A	
11	Ralph Moller L	✓			✓	MISKITO	GTI-IP	607-111173-0000F	
12	Rosbel Chow Reyes		✓		✓	Miskito	GTI Wawashang	608-150404-0000	
13	Abel de Jesús Zepeda		✓		✓	Miskito	GTI Kaukira	608-050751-0000	
14	Ralph Moller L	✓			✓	Mestizo	SERLAN/RACCN	607-071183-0000X	
15	Alfredo Hamilton P.	✓			✓	Mestizo	GTI Pawanka	607-0310604-0000A	

Gobierno de Reconciliación y Unidad Nacional — El Pueblo, Presidente! — Aquí nos ilumina, un Sol que no declina / El Sol que alumbra las nuevas victorias (Rubén Darío) — 2019

MINISTERIO DEL AMBIENTE Y DE LOS RECURSOS NATURALES (MARENA)
"PROYECTO APOYO A LA PREPARACION DE LA ESTRATEGIA PARA LA REDUCCION DE EMISIONES POR DEFORESTACION Y DEGRADACIÓN FORESTAL (ENDE-REDD+)"

Actividad: Consulta Regional MGAS — Lugar: Bilwi, RACCN — Fecha: 20-09-19

No	Nombre y Apellidos	Sexo M	Sexo F	Edad 30 ó menos	Edad más de 30	Etnia	Institución/ Organización	Cédula	Firma
1	Fermin Henríquez Amador	✓			✓	Miskitu	GTI-WLA	608-190687-0000	
2	Tomas Zelaya Eden	✓			✓	Miskito	GTI-WAK	608-151255-0001T	
3	Hayden Chow Z	✓			✓	Miskitu	GTI-WAK	608-140288-0000E	
4	Vilma Angelica Alvarez	✓			✓	Miskitu	Kaukira	607-0404T-0000E	
5	Orayan Pantiang Leal	✓		✓		Miskito	Alcaldía Wiwili	608-130490-0000L	
6	Franklin Suazo Gómez	✓		✓		Miskito	MARENA/Wiwili	608-180172-0000	
7	Ada Lizy Burgardo G		✓		✓	Miskita	GRACCN	608-020792-0003A	
8	Lenin Green Rivera	✓			✓	Miskitu	GRACCN	608-120453-0000A	
9	Ignacio Zuniga Rivas	✓			✓	Mayangna	Sauni As	601-0802A-0000	
10	Marvin Marbetti	✓			✓	Mayangna	GTI-MARASAT	602-011085-0000K	
11	Melvin Pastor Rivera	✓			✓	Mestizo	Alcaldía Bonanza	601-230163-0000A	
12	Aurelia Cabezas F		✓		✓	Mayangna	GTI-Wawashang	612-150953-0000L	
13	Jacobo Charles J	✓			✓	"	"	601-090676-0000J	
14	Efraín Dixon M	✓			✓	Mayangna	GTI-Wawashang	601-010174-0000	
15	Edwin Dávila Blandón	✓			✓	Mestizo	UNI-Sede Siuna	610-090676-0000	

Gobierno de Reconciliación y Unidad Nacional — El Pueblo, Presidente! — Aquí nos ilumina, un Sol que no declina / El Sol que alumbra las nuevas victorias (Rubén Darío) — 2019

MINISTERIO DEL AMBIENTE Y DE LOS RECURSOS NATURALES (MARENA)
"PROYECTO APOYO A LA PREPARACION DE LA ESTRATEGIA PARA LA REDUCCION DE EMISIONES POR DEFORESTACION Y DEGRADACIÓN FORESTAL (ENDE-REDD+)"

Actividad: Consulta Regional MGAS — Lugar: Bilwi, RACCN — Fecha: 20-09-19

No	Nombre y Apellidos	Sexo M	Sexo F	Edad 30 ó menos	Edad más de 30	Etnia	Institución/ Organización	Cédula	Firma
1	Orlando Francis Downs	✓			✓	Mestizo	GRACCN	607-2404 46-0000	
2	Ramon Armando Zeledon	✓		✓		Zambo	Zambo	284-011149-0000E	
3	Ana Valeria Raquel Alfaro		✓		✓	Miskitu	G-TI Prinzapolka	5741 78-40	
4	Fred A Dorsett Rodriguez	✓			✓		Apiwi	605-230944-0000A	
5	Principal Hidalgo Principal		✓		✓	Mestizo	Kukalaya	502-240505-0000E	
6	Marco Molina Flores					Creol	CEDULA	607-160788-0000	
7	Edith Morales Gonzalez		✓		✓	Miskita	OMULTAP	608-160772-0000L	
8	Nestor Principal Manuel		✓	✓		MOKAH	SERENA	607-230382-0000U	
9	Salvatina Bolaman Thomas		✓		✓	MISKITU	SERENA	607-060382-0000H	
10	Sterling Elect Mejia Perez	✓	✓			Mestizo	SERENA/GRACCN	607-220480-0000U	
11	Bertha Atanos Jones		✓		✓	Mestizo	GRACCN	601-040652-0000J	
12	Ana Julia Vicente T.		✓		✓	MISKITO	MARENA/Acciones Vigor	601-0404T-0000E	
13	Nubia Hammil Taylor		✓		✓	Miskitu	AMICA	608-181066-0000E	
14	Dracovin Chayderman	✓			✓	Miskito	GTI KARATA	608-241181-0000H	
15	Miguel Dubon Dalia R	✓			✓	Mestizo	Marena	441-300676-0000	

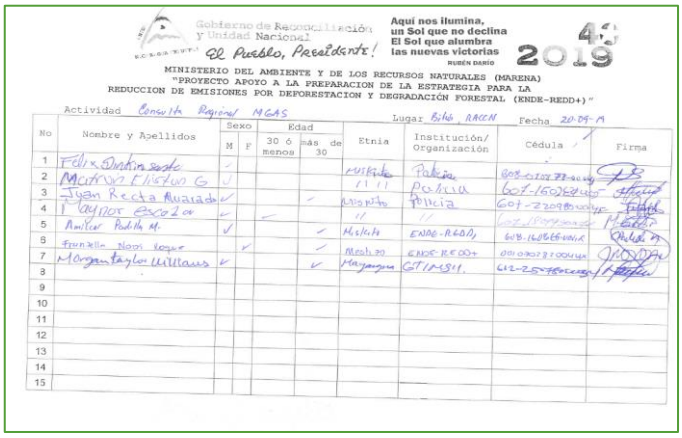

Gobierno de Reconciliación y Unidad Nacional — El Pueblo, Presidente! — Aquí nos ilumina, un Sol que no declina / El Sol que alumbra las nuevas victorias (Rubén Darío) — 2019

MINISTERIO DEL AMBIENTE Y DE LOS RECURSOS NATURALES (MARENA)
"PROYECTO APOYO A LA PREPARACION DE LA ESTRATEGIA PARA LA REDUCCION DE EMISIONES POR DEFORESTACION Y DEGRADACIÓN FORESTAL (ENDE-REDD+)"

Actividad: Consulta Regional MGAS — Lugar: Bilwi, RACCN — Fecha: 20-09-19

No	Nombre y Apellidos	Sexo M	Sexo F	Edad 30 ó menos	Edad más de 30	Etnia	Institución/ Organización	Cédula	Firma
1	Felix Sinforiano Sevilla					Miskitu	Policía	608-010772-0000J	
2	MACKSON KISTUN G	✓				" "	Policía	607-160582-0000	
3	Juan Recta Alvarado	✓			✓	Miskitu	Policía	607-220980-0000E	
4	Cayetano Escobar	✓		✓		"	"	GTI/Prinzapolka	
5	Amilcar Podilla M.	✓			✓	Miskita	ENDE-REDD+	608-160866-0000K	
6	Franzelle Naomi Lopez		✓		✓	Mestizo	ENDE-REDD+	001-080382-0004A	
7	Morgan Taylor Williams	✓			✓	Mayangna	GTI-MSH	612-250466-0000J	
8									
9									
10									
11									
12									
13									
14									
15									